

## ANEJO Nº 12.- EXPROPIACIONES





## ÍNDICE

<b>1. OBJETO DEL PRESENTE ANEJO</b>	<b>1</b>
<b>2. DESCRIPCIÓN DE LAS OBRAS</b>	<b>2</b>
<b>3. CRITERIOS GENERALES DE AFECCIÓN</b>	<b>3</b>
<b>4. PARCELAS AFECTADAS.</b>	<b>5</b>
<b>5. ESTIMACIÓN DE LAS OCUPACIONES</b>	<b>10</b>
<b>APÉNDICE 1 - RELACIÓN DE BIENES Y DERECHOS AFECTADOS</b>	<b>11</b>
<b>APÉNDICE 2 – FICHAS PARCELARIAS</b>	<b>12</b>

**ÍNDICE DE TABLAS**

Tabla 1.- Parcelas afectadas	9
Tabla 2.- Ocupaciones Permanentes	10
Tabla 3.- Ocupaciones temporales	10

## 1. OBJETO DEL PRESENTE ANEJO

La finalidad del Anejo de Expropiaciones es doble, en primer lugar ha de servir para poder ajustarse a los requisitos necesarios que ineludiblemente debe reunir todo proyecto para cumplimentar el trámite de su aprobación por la Administración que dirige el proyecto, de conformidad con la legislación vigente y, en segundo lugar, igualmente debe servir, en su caso, de base de partida para la incoación y subsiguiente tramitación del expediente de expropiación por el Área de Expropiaciones correspondiente, de los bienes y derechos afectados por la ejecución de las obras contenidas en el proyecto de referencia.

Asimismo, dicho anejo debe de definir, con toda la precisión posible, los terrenos que son estrictamente necesarios para la correcta ejecución de las obras contempladas en el mismo.

El proyecto, se encuentra enmarcado dentro el Plan Especial del Proyecto de Renovación de la Conducción de la Jara entre la Presa del Tenebroso y el Depósito de la Corta (T.M. Puentes Viejas), aprobado por la Comunidad de Madrid. En dicha aprobación se determina, entre otras cosas, la función de los planes especiales en cuanto a la definición, ampliación o protección de cualesquiera elementos integrantes de las redes públicas de infraestructuras, equipamientos y servicios, así como la complementación de sus condiciones de ordenación con carácter previo para legitimidad su ejecución.

La Comisión de Urbanismo de Madrid de acuerdo con el artículo 6.1.c de la citada Ley 9/2001, será el órgano competente para la aprobación definitiva de los Planes Especiales, así como sus modificaciones, que tenga por objeto la ordenación de infraestructuras, equipamientos y servicios públicos que corran a cargo de la Comunidad de Madrid.

A cuyo tenor se procederá a la tramitación del procedimiento expropiatorio conforme con la legislación de aplicación vigente, definida en la Ley 9/2001, de 17 de julio, del Suelo de la Comunidad de Madrid en su sección 5ª, el RDL 7/2015 de 30 de octubre, por el que se aprueba el texto refundido de la Ley del suelo y rehabilitación urbana, definido en el título V Y VI y la Ley de expropiación Forzosa. del 16 de diciembre de 1954.

## 2. DESCRIPCIÓN DE LAS OBRAS

La tubería a renovar es de fundición gris de 150 mm de diámetro y unos 2.000 m de longitud. La mayor parte de esta tubería discurre en zanja, excepto en el tramo de paso sobre el embalse del Villar, que se realiza colgada del paramento del azud del Tenebroso, como ya se ha comentado anteriormente.

Para minimizar la afección a fincas particulares el trazado discurrirá paralelo a la conducción existente. Ésta no se sustituye pues no se puede dejar sin servicio al no existir alternativa de suministro.

El cruce del embalse del Villar se realizará por encima del azud del Tenebroso, al igual que la conducción existente.

Para el cruce sobre el embalse del Villar se realizarán dos pasarelas metálicas peatonales, de ancho 1,05 m, igual al ancho libre de la coronación del azud (entre barandillas), de las que colgará la nueva tubería y que mejorarán el acceso del personal de explotación. Estas pasarelas se ubicarán en:

- Una primera pasarela en la margen derecha para cruzar desde el canal de alimentación procedente de la presa de Puentes Viejas, hasta el cuerpo del azud del Tenebroso, (longitud de vano= 11,50 m) y que sustituye a la estructura metálica que soporta actualmente la tubería.
- Una segunda pasarela para cruzar la escotadura del cuerpo del azud (longitud de vano= 16,90 m)

A lo largo del azud del Tenebroso, la nueva tubería se apoyará sobre la coronación del azud, colocándose una plataforma sobre ésta con una barandilla, que facilitará su mantenimiento a la vez que aumentará la seguridad del personal de explotación. Para proteger la tubería frente a las variaciones térmicas, se dispondrá una capa de lana de roca y una chapa metálica.

Para la ejecución de las pasarelas y la colocación de la tubería sobre la coronación azud, es necesario disponer maquinaria pesada en la plataforma existente en su estribo derecho, la cual es sostenida por un muro de mampostería. Con el objetivo de minimizar la transmisión de esfuerzos al muro se proyecta una losa pilotada en la plataforma, de forma que la maquinaria apoye sobre ésta y los esfuerzos sean transmitidos directamente al estrato de roca situado en la cimentación.

Asimismo, para mejorar los problemas de drenaje existentes en el muro, se propone una actuación doble: la continuación de la cuneta del camino a lo largo de la coronación del talud, conduciendo el agua hasta su salida al talud y la ejecución de mechinales en la base del muro.

### 3. CRITERIOS GENERALES DE AFECCIÓN

Los terrenos afectados por las obras están sometidos a tres tipos de afectaciones:

- **OCUPACIÓN TEMPORAL, NECESARIA DURANTE LA EJECUCIÓN DEL AS OBRAS:** Esta banda se tomará de 20 m de ancho. Se dividirá en dos franjas de 10 m cada una, que se situarán a ambos lados de la banda de ocupación permanente de la conducción, pudiendo ubicarse la totalidad de la banda a un lado de la misma, incrementarse en casos excepcionales y tramos concretos, debido a complicadas orografías, o llegar a reducirse al mínimo imprescindible, a fin de preservar elementos singulares o de alto valor ambiental, evitar zonas inundables o de nivel freático alto, zonas rocosas u otras circunstancias relevantes.

Los tramos de ocupación temporal son los siguientes:

- PK 0+000 a 0+260: No se establece banda de ocupación temporal evitando debido al alta pendiente y evitar zonas inundables.
- PK 0+260 a 0+315: Ocupación temporal de 10 metros en el margen derecho de la conducción, en todo caso se evitará eliminar los pies de gran porte de encina existentes.
- PK 0+315 a 0+530: Ocupación temporal de 10 metros en el margen izquierdo de la conducción, en todo caso se evitará eliminar los pies de gran porte de encina existentes.
- PK 0+530 a 0+555: No se establece banda de ocupación temporal evitando así zona arbolada
- PK 0+555 a 0+585: Ocupación temporal de 10 metros en el margen derecho de la conducción, en todo caso se evitará eliminar los pies de gran porte de encina existentes.
- PK 0+585 a 0+960: Ocupación temporal de 10 metros en ambos márgenes de la conducción, en todo caso se evitará eliminar los pies de gran porte de encina existentes.
- PK 0+960 a 1+000: Ocupación temporal de 10 metros en margen izquierdo de la conducción y sobre ancho 40 metros en margen izquierdo para acopios.
- PK 1+000 a 1+150: Ocupación temporal de 10 metros en ambos márgenes de la conducción, en todo caso se evitará eliminar los pies de gran porte de encina existentes.
- PK 1+150 a 1+200: Ocupación temporal de 10 metros en el margen izquierdo de la conducción, en todo caso se evitará eliminar los pies de gran porte de encina existentes.
- PK 1+200 a 1+400: Ocupación temporal de 10 metros en ambos márgenes de la conducción, en todo caso se evitará eliminar los pies de gran porte de encina existentes.
- PK 1+400 a 1+430: Ocupación temporal de 10 metros en el margen derecho de la conducción, en todo caso se evitará eliminar los pies de gran porte de encina existentes.
- PK 1+400 a 1+650: Ocupación temporal de 10 metros en ambos márgenes de la conducción, en todo caso se evitará eliminar los pies de gran porte de encina existentes.
- PK 1+650 a 1+830: Ocupación temporal de 10 metros en el margen izquierdo de la conducción, en todo caso se evitará eliminar los pies de gran porte de encina existentes.
- PK 1+830 a fin: No se establece banda de ocupación, así mismo desde el PK 1+890 hasta el final, se encontrarán las ocupaciones de la zona de higiene y bienestar y gestión de residuos

Para la ejecución de las obras de la pasarela sobre la escotadura de la presa, será necesario acceder al cauce, a través del canal de la margen derecha, actualmente en desuso. Se plantea como zona de ocupación temporal para poder transitar y transportar los materiales necesarios para cimbrar la nueva estructura.

#### ÁREAS AUXILIARES

Se han dejado previstas, como ocupación temporal varias áreas auxiliares anexas a la zona afectada por el proyecto, con el fin de albergar temporalmente las instalaciones necesarias para el buen desarrollo de las obras, tales como casetas para el personal, aparcamiento de maquinaria y espacio para el acopio de materiales.

La ubicación de las áreas previstas para ocupación temporal de instalaciones auxiliares, se ha elegido en zonas no arboladas, próximas a la traza de las conducciones

- **OCUPACIÓN PERMANENTE:** Se tomará una banda de 6 m de ancho a lo largo de toda la traza de la conducción salvo en los puntos donde se ubiquen arquetas, en los cuales se ampliará la franja de ocupación al ancho necesario para su construcción, en caso de ser necesario.

#### 4. PARCELAS AFECTADAS.

En el presente proyecto se afectan las siguientes parcelas:

FINCA	Término Municipal	Localidad pedánea	Polígono	Parcela	Paraje	Uso Local Principal	Superficie Catastral (m²)	Cultivo/Avpto.	Clasificación Urbanística (PGOU)	Situación básica del suelo según R.D.L. 7/2015
28.0902-0001	PUENTES VIEJAS	MANJIRÓN	1	9.600	Embalse de Puentes Viejas	Agrario / PS	77.228	Pastos	S.N.U.	Rural
28.0902-0002	PUENTES VIEJAS	MANJIRÓN	2		Dehesa	Agrario / PS	176.111	Pastos	S.N.U.	Rural
28.0902-0003	PUENTES VIEJAS	MANJIRÓN	2	--	Embalse del Villar	CHT - Embalse Río Lozoya (Embalse del Villar)	--	CHT - Embalse Río Lozoya (Embalse del Villar)	S.N.U.	Rural
28.0902-0004	PUENTES VIEJAS	PAREDES DE BUITRAGO	7	--	Embalse del Villar	CHT - Embalse Río Lozoya (Embalse del Villar)	--	CHT - Embalse Río Lozoya (Embalse del Villar)	S.N.U.	Rural
28.0902-0005	PUENTES VIEJAS	PAREDES DE BUITRAGO	7	9.701	Cañada de Ganado	Agrario / PS	133.509	Via Pecuaria	S.N.U.	Rural
28.0902-0006	PUENTES VIEJAS	PAREDES DE BUITRAGO	7	235	Quebradas	Agrario	120.266	Monte Bajo	S.N.U.	Rural
28.0902-0007	PUENTES VIEJAS	PAREDES DE BUITRAGO	7	49	Camino Lanares	Agrario / LS	2.705	Monte Bajo	S.N.U.	Rural
28.0902-0008	PUENTES VIEJAS	PAREDES DE BUITRAGO	7	48	Camino Lanares	Agrario / LS	1.228	Monte Bajo	S.N.U.	Rural
28.0902-0009	PUENTES VIEJAS	PAREDES DE BUITRAGO	7	47	Camino Lanares	Agrario / LS	1.274	Monte Bajo	S.N.U.	Rural
28.0902-0010	PUENTES VIEJAS	PAREDES DE BUITRAGO	7	46	Camino Lanares	Agrario / LS	1.446	Monte Bajo	S.N.U.	Rural
28.0902-0011	PUENTES VIEJAS	PAREDES DE BUITRAGO	7	46	Camino Lanares	Agrario / LS	1.500	Monte Bajo	S.N.U.	Rural
28.0902-0012	PUENTES VIEJAS	PAREDES DE BUITRAGO	7	44	Camino Lanares	Agrario / LS	1.435	Monte Bajo	S.N.U.	Rural
28.0902-0013	PUENTES VIEJAS	PAREDES DE BUITRAGO	7	43	Camino Lanares	Agrario / LS	3.072	Monte Bajo	S.N.U.	Rural
28.0902-0014	PUENTES VIEJAS	PAREDES DE BUITRAGO	7	55	Camino Lanares	Agrario / PS	1.073	Pastos	S.N.U.	Rural
28.0902-0015	PUENTES VIEJAS	PAREDES DE BUITRAGO	7	54	Camino Lanares	Agrario / PS	675	Pastos	S.N.U.	Rural

FINCA	Término Municipal	Localidad pedánea	Polígono	Parcela	Paraje	Uso Local Principal	Superficie Catastral (m²)	Cultivo/Apvt.	Clasificación Urbanística (PGOU)	Situación básica del suelo según R.D.L. 7/2015
28.0902-0016	PUENTES VIEJAS	PAREDES DE BUITRAGO	7	53	Camino Lanares	Agrario / PS	736	Pastos	S.N.U.	Rural
28.0902-0017	PUENTES VIEJAS	PAREDES DE BUITRAGO	7	52	Camino Lanares	Agrario / PS	834	Pastos	S.N.U.	Rural
28.0902-0018	PUENTES VIEJAS	PAREDES DE BUITRAGO	7	51	Camino Lanares	Agrario / PS	711	Pastos	S.N.U.	Rural
28.0902-0019	PUENTES VIEJAS	PAREDES DE BUITRAGO	7	103	Camino Lanares	Agrario / PS	1.686	Pastos	S.N.U.	Rural
28.0902-0020	PUENTES VIEJAS	PAREDES DE BUITRAGO	7	102	Camino Lanares	Agrario / PS	4.559	Pastos	S.N.U.	Rural
28.0902-0021	PUENTES VIEJAS	PAREDES DE BUITRAGO	7	105	Camino Lanares	Agrario / PS	1.791	Pastos	S.N.U.	Rural
28.0902-0022	PUENTES VIEJAS	PAREDES DE BUITRAGO	7	106	Camino Lanares	Agrario / PS	2.601	Pastos	S.N.U.	Rural
28.0902-0023	PUENTES VIEJAS	PAREDES DE BUITRAGO	7	142	Camino Lanares	Agrario / PS	3.757	Pastos	S.N.U.	Rural
28.0902-0024	PUENTES VIEJAS	PAREDES DE BUITRAGO	7	141	Camino Lanares	Agrario / PS	2.367	Pastos	S.N.U.	Rural
28.0902-0025	PUENTES VIEJAS	PAREDES DE BUITRAGO	7	144	Camino Lanares	Agrario / PS	3.440	Pastos	S.N.U.	Rural
28.0902-0026	PUENTES VIEJAS	PAREDES DE BUITRAGO	7	145	Camino Lanares	Agrario / PS	2.624	Pastos	S.N.U.	Rural
28.0902-0027	PUENTES VIEJAS	PAREDES DE BUITRAGO	7	169	Quebradas	Agrario / PS	5.971	Pastos	S.N.U.	Rural
28.0902-0028	PUENTES VIEJAS	PAREDES DE BUITRAGO	7	170	Quebradas	Agrario / PS	35.263	Pastos	S.N.U.	Rural
28.0902-0029	PUENTES VIEJAS	PAREDES DE BUITRAGO	7	323	Quebradas	Agrario / PS	777	Pastos	S.N.U.	Rural
28.0902-0030	PUENTES VIEJAS	PAREDES DE BUITRAGO	7	231	Quebradas	Agrario / PS	1.110	Pastos	S.N.U.	Rural
28.0902-0031	PUENTES VIEJAS	PAREDES DE BUITRAGO	7	167	Quebradas	Agrario / PS	1.541	Pastos	S.N.U.	Rural
28.0902-0032	PUENTES VIEJAS	PAREDES DE BUITRAGO	7	171	Quebradas	Agrario / PS	1.224	Pastos	S.N.U.	Rural



FINCA	Término Municipal	Localidad pedánea	Polígono	Parcela	Paraje	Uso Local Principal	Superficie Catastral (m²)	Cultivo/Apvt.	Clasificación Urbanística (PGOU)	Situación básica del suelo según R.D.L. 7/2015
28.0902-0033	PUENTES VIEJAS	PAREDES DE BUITRAGO	7	233	Quebradas	Agrario / PS	2.449	Pastos	S.N.U.	Rural
28.0902-0034	PUENTES VIEJAS	PAREDES DE BUITRAGO	7	172	Quebradas	Agrario / PS	172	Pastos	S.N.U.	Rural
28.0902-0035	PUENTES VIEJAS	PAREDES DE BUITRAGO	7	214	Quebradas	Agrario / LS	2.456	Pastos	S.N.U.	Rural
28.0902-0036	PUENTES VIEJAS	PAREDES DE BUITRAGO	7	213	Quebradas	Agrario / LS	704	Pastos	S.N.U.	Rural
28.0902-0037	PUENTES VIEJAS	PAREDES DE BUITRAGO	7	212	Quebradas	Agrario / LS	1.750	Pastos	S.N.U.	Rural
28.0902-0038	PUENTES VIEJAS	PAREDES DE BUITRAGO	7	208	Quebradas	Agrario / LS	4.563	Pastos	S.N.U.	Rural
28.0902-0039	PUENTES VIEJAS	PAREDES DE BUITRAGO	7	206	Quebradas	Agrario / LS	2.602	Pastos	S.N.U.	Rural
28.0902-0040	PUENTES VIEJAS	PAREDES DE BUITRAGO	7	205	Quebradas	Agrario / PS	1.677	Pastos	S.N.U.	Rural
28.0902-0041	PUENTES VIEJAS	PAREDES DE BUITRAGO	7	204	Quebradas	Agrario / PS	865	Pastos	S.N.U.	Rural
28.0902-0042	PUENTES VIEJAS	PAREDES DE BUITRAGO	7	200	Quebradas	Agrario / PS	1.001	Pastos	S.N.U.	Rural
28.0902-0043	PUENTES VIEJAS	PAREDES DE BUITRAGO	7	199	Quebradas	Agrario / LS	1.569	Pastos	S.N.U.	Rural
28.0902-0044	PUENTES VIEJAS	PAREDES DE BUITRAGO	7	196	Quebradas	Agrario / PS	1.789	Pastos	S.N.U.	Rural
28.0902-0045	PUENTES VIEJAS	PAREDES DE BUITRAGO	7	197	Quebradas	Agrario / PS	1.965	Pastos	S.N.U.	Rural
28.0902-0046	PUENTES VIEJAS	PAREDES DE BUITRAGO	7	198	Quebradas	Agrario / PS	659	Pastos	S.N.U.	Rural
28.0902-0047	PUENTES VIEJAS	PAREDES DE BUITRAGO	7	195	Quebradas	Agrario / LS	681	Pastos	S.N.U.	Rural
28.0902-0048	PUENTES VIEJAS	PAREDES DE BUITRAGO	7	192	Quebradas	Agrario / PS	2.692	Pastos	S.N.U.	Rural
28.0902-0049	PUENTES VIEJAS	PAREDES DE BUITRAGO	7	190	Quebradas	Agrario / PS	2.609	Pastos	S.N.U.	Rural

FINCA	Término Municipal	Localidad pedánea	Polígono	Parcela	Paraje	Uso Local Principal	Superficie Catastral (m²)	Cultivo/Apvt.	Clasificación Urbanística (PGOU)	Situación básica del suelo según R.D.L. 7/2015
28.0902-0050	PUENTES VIEJAS	PAREDES DE BUITRAGO	6	642	CORTA	Agrario / LS	2.153	Pastos	S.N.U.	Rural
28.0902-0051	PUENTES VIEJAS	PAREDES DE BUITRAGO	6	637	CORTA	Agrario / LS	1.671	Pastos	S.N.U.	Rural
28.0902-0052	PUENTES VIEJAS	PAREDES DE BUITRAGO	6	639	CORTA	Agrario / LS	5.097	Pastos	S.N.U.	Rural
28.0902-0053	PUENTES VIEJAS	PAREDES DE BUITRAGO	6	674	CORTA	Agrario / LS	3.113	Pastos	S.N.U.	Rural
28.0902-0054	PUENTES VIEJAS	PAREDES DE BUITRAGO	6	--	CORTA	Agrario / LS	--	Pastos	S.N.U.	Rural
28.0902-0055	PUENTES VIEJAS	PAREDES DE BUITRAGO	6	672	CORTA	Agrario / LS	19.044	Pastos	S.N.U.	Rural
28.0902-0056	PUENTES VIEJAS	PAREDES DE BUITRAGO	6	9.010	CORTA	Agrario / LS	4.691	Pastos	S.N.U.	Rural
28.0902-0057	PUENTES VIEJAS	PAREDES DE BUITRAGO	6	671	CORTA	Agrario / PS	35.901	Pastos	S.N.U.	Rural
28.0902-0058	PUENTES VIEJAS	PAREDES DE BUITRAGO	6	670	CORTA	Agrario / MB	63.860	Monte Bajo	S.N.U.	Rural
28.0902-0059	PUENTES VIEJAS	PAREDES DE BUITRAGO	7	137	Camino Lanares	Agrario / PS	1.877	Pastos	S.N.U.	Rural
28.0902-0060	PUENTES VIEJAS	PAREDES DE BUITRAGO	7	146	Camino Lanares	Agrario / PS	2.000	Pastos	S.N.U.	Rural
28.0902-0061	PUENTES VIEJAS	PAREDES DE BUITRAGO	7	168	Quebradas	Agrario / PS	660	Pastos	S.N.U.	Rural
28.0902-0062	PUENTES VIEJAS	PAREDES DE BUITRAGO	7	230	Quebradas	Agrario / LS	848	Pastos	S.N.U.	Rural
28.0902-0063	PUENTES VIEJAS	PAREDES DE BUITRAGO	7	166	Quebradas	Agrario / PS	2.653	Pastos	S.N.U.	Rural
28.0902-0065	PUENTES VIEJAS	PAREDES DE BUITRAGO	7	207	Quebradas	Agrario / LS	1.726	Pastos	S.N.U.	Rural
28.0902-0066	PUENTES VIEJAS	PAREDES DE BUITRAGO	7	191	Quebradas	Agrario / LS	1.474	Pastos	S.N.U.	Rural
28.0902-0067	PUENTES VIEJAS	PAREDES DE BUITRAGO	7	198	Quebradas	Agrario / LS	659	Pastos	S.N.U.	Rural

FINCA	Término Municipal	Localidad pedánea	Polígono	Parcela	Paraje	Uso Local Principal	Superficie Catastral (m²)	Cultivo/Apvto.	Clasificación Urbanística (PGOU)	Situación básica del suelo según R.D.L. 7/2015
28.0902-0068	PUENTES VIEJAS	PAREDES DE BUITRAGO	6	638	CORTA	Agrario / LS	1.250	Pastos	S.N.U.	Rural
28.0902-0069	PUENTES VIEJAS	PAREDES DE BUITRAGO	6	641	CORTA	Agrario / LS	1.106	Pastos	S.N.U.	Rural
28.0902-0070	PUENTES VIEJAS	PAREDES DE BUITRAGO	6	640	CORTA	Agrario / LS	1.395	Pastos	S.N.U.	Rural

Tabla 1.- Parcelas afectadas

## 5. ESTIMACIÓN DE LAS OCUPACIONES

Del estudio de las obras propuestas y de las afectaciones necesarias para la correcta ejecución de éstas, se estiman las siguientes ocupaciones según los criterios definidos.

- OCUPACIONES PERMANENTES (Expropiación en pleno dominio)

ACTUACIÓN	SUPERFICIE
Arquetas	93,00 m <sup>2</sup>
Traza	11.342,65 m <sup>2</sup>
<b>TOTAL OCUPACIONES PERMANENTES</b>	<b>11.435,65 m<sup>2</sup></b>

Tabla 2.- Ocupaciones Permanentes

- OCUPACIONES TEMPORALES

ACTUACIÓN	SUPERFICIE
Acopio de materiales e instalaciones auxiliares	20.000,00 m <sup>2</sup>
Otras instalaciones auxiliares	9.599,75m <sup>2</sup>
<b>TOTAL OCUPACIONES TEMPORALES</b>	<b>29.299,75m<sup>2</sup></b>

Tabla 3.- Ocupaciones temporales

## APÉNDICE 1 - RELACIÓN DE BIENES Y DERECHOS AFECTADOS

FINCA	Término Municipal	Localidad pedanea	Polígono	Parcela	Referencia Catastral	Paraje	Uso Local Principal	Naturaleza	Superficie Catastral (m²)	Cultivo/Apvto.	Clasificación Urbanística (PGOU)	Situación básica del suelo según R.D.L. 7/2015	Ocupación permanente (m2)	Superficie Ocupación Temporal (m2)	AFECCIÓN AL DOMINIO PUBLICO	Descripción otros bienes/ derechos afectados distintos del suelo	Tipo de Expropiación	División
28.0902-0001	PUENTES VIEJAS	MANJIRÓN	1	9.600	28185A001096000000TG	Embalse de Puentes Viejas	Agrario / PS	Rustica	77.228	Pastos	S.N.U.	Rural	0,00	1.130,61	1.130,61	Cyll	PARCIAL	NO
28.0902-0002	PUENTES VIEJAS	MANJIRÓN	2		28185A002090030000TP	Dehesa	Agrario / PS	Rustica	176.111	Pastos	S.N.U.	Rural	214,02	1.612,20	1.826,22	Cyll	PARCIAL	NO
28.0902-0003	PUENTES VIEJAS	MANJIRÓN	2	--	--	Embalse del Villar	CHT - Embalse Río Lozoya (Embalse del Villar)	Rustica	--	CHT - Embalse Río Lozoya (Embalse del Villar)	S.N.U.	Rural	111,06	439,84	550,90	Dominio público hidráulico	PARCIAL	SI
28.0902-0004	PUENTES VIEJAS	PAREDES DE BUITRAGO	7	--	--	Embalse del Villar	CHT - Embalse Río Lozoya (Embalse del Villar)	Rustica	--	CHT - Embalse Río Lozoya (Embalse del Villar)	S.N.U.	Rural	330,61	0,00	330,61	Dominio público hidráulico	PARCIAL	SI
28.0902-0005	PUENTES VIEJAS	PAREDES DE BUITRAGO	7	9.701	28185B007097010000XE	Cañada de Ganado	Agrario / PS	Rustica	133.509	Via Pecuaria	S.N.U.	Rural	610,79	962,61	1.573,40	Dominio público / Via Pecuaria Cordel del Hoyuelo (SERV: 322,82) /Cordel del Carrascal (OT: 962,61 SER: 287,97)	PARCIAL	SI
28.0902-0006	PUENTES VIEJAS	PAREDES DE BUITRAGO	7	235	28185B007002350000XW	Quebradas	Agrario	Rustica	120.266	Monte Bajo	S.N.U.	Rural	672,32	660,89	0,00		PARCIAL	SI
28.0902-0007	PUENTES VIEJAS	PAREDES DE BUITRAGO	7	49	28185B007000490000XQ	Camino Llanes	Agrario / LS	Rustica	2.705	Monte Bajo	S.N.U.	Rural	254,13	277,37	0,00		PARCIAL	SI
28.0902-0008	PUENTES VIEJAS	PAREDES DE BUITRAGO	7	48	28185B007000480000XG	Camino Llanes	Agrario / LS	Rustica	1.228	Monte Bajo	S.N.U.	Rural	208,52	126,33	0,00		PARCIAL	SI
28.0902-0009	PUENTES VIEJAS	PAREDES DE BUITRAGO	7	47	28185B007000470000XY	Camino Llanes	Agrario / LS	Rustica	1.274	Monte Bajo	S.N.U.	Rural	118,62	211,12	0,00		PARCIAL	SI
28.0902-0010	PUENTES VIEJAS	PAREDES DE BUITRAGO	7	46	28185B007000460000XB	Camino Llanes	Agrario / LS	Rustica	1.446	Monte Bajo	S.N.U.	Rural	125,33	229,69	0,00		PARCIAL	SI
28.0902-0011	PUENTES VIEJAS	PAREDES DE BUITRAGO	7	46	28185B007000450000XA	Camino Llanes	Agrario / LS	Rustica	1.500	Monte Bajo	S.N.U.	Rural	141,83	221,04	0,00		PARCIAL	SI
28.0902-0012	PUENTES VIEJAS	PAREDES DE BUITRAGO	7	44	28185B007000440000XW	Camino Llanes	Agrario / LS	Rustica	1.435	Monte Bajo	S.N.U.	Rural	139,68	201,17	0,00		PARCIAL	SI
28.0902-0013	PUENTES VIEJAS	PAREDES DE BUITRAGO	7	43	28185B007000430000XH	Camino Llanes	Agrario / LS	Rustica	3.072	Monte Bajo	S.N.U.	Rural	86,60	300,25	0,00		PARCIAL	SI
28.0902-0014	PUENTES VIEJAS	PAREDES DE BUITRAGO	7	55	28185B007000550000XT	Camino Llanes	Agrario / PS	Rustica	1.073	Pastos	S.N.U.	Rural	53,32	1,00	0,00		PARCIAL	SI

FINCA	Término Municipal	Localidad pedanea	Polígono	Parcela	Referencia Catastral	Paraje	Uso Local Principal	Naturaleza	Superficie Catastral (m²)	Cultivo/Apvto.	Clasificación Urbanística (PGOU)	Situación básica del suelo según R.D.L. 7/2015	Ocupación permanenete (m2)	Superficie Ocupación Temporal (m2)	AFECCIÓN AL DOMINIO PUBLICO	Descripción otros bienes/ derechos afectados distintos del suelo	Tipo de Expropiación	División
28.0902-0015	PUENTES VIEJAS	PAREDES DE BUITRAGO	7	54	28185B007000540000XL	Camino Lanares	Agrario / PS	Rustica	675	Pastos	S.N.U.	Rural	85,21	109,42	0,00		PARCIAL	SI
28.0902-0016	PUENTES VIEJAS	PAREDES DE BUITRAGO	7	53	28185B007000530000XP	Camino Lanares	Agrario / PS	Rustica	736	Pastos	S.N.U.	Rural	123,40	204,74	0,00		PARCIAL	SI
28.0902-0017	PUENTES VIEJAS	PAREDES DE BUITRAGO	7	52	28185B007000520000XQ	Camino Lanares	Agrario / PS	Rustica	834	Pastos	S.N.U.	Rural	55,62	265,51	0,00		PARCIAL	SI
28.0902-0018	PUENTES VIEJAS	PAREDES DE BUITRAGO	7	51	28185B007000510000XG	Camino Lanares	Agrario / PS	Rustica	711	Pastos	S.N.U.	Rural	0,00	48,95	0,00		PARCIAL	NO
28.0902-0019	PUENTES VIEJAS	PAREDES DE BUITRAGO	7	103	28185B007001030000XZ	Camino Lanares	Agrario / PS	Rustica	1.686	Pastos	S.N.U.	Rural	236,76	114,38	0,00		PARCIAL	SI
28.0902-0020	PUENTES VIEJAS	PAREDES DE BUITRAGO	7	102	28185B007001020000XS	Camino Lanares	Agrario / PS	Rustica	4.559	Pastos	S.N.U.	Rural	141,24	149,19	0,00		PARCIAL	SI
28.0902-0021	PUENTES VIEJAS	PAREDES DE BUITRAGO	7	105	28185B007001050000XH	Camino Lanares	Agrario / PS	Rustica	1.791	Pastos	S.N.U.	Rural	166,18	527,62	0,00		PARCIAL	SI
28.0902-0022	PUENTES VIEJAS	PAREDES DE BUITRAGO	7	106	28185B007001060000XW	Camino Lanares	Agrario / PS	Rustica	2.601	Pastos	S.N.U.	Rural	270,16	962,86	0,00		PARCIAL	SI
28.0902-0023	PUENTES VIEJAS	PAREDES DE BUITRAGO	7	142	28185B007001420000XA	Camino Lanares	Agrario / PS	Rustica	3.757	Pastos	S.N.U.	Rural	125,94	418,11	0,00		PARCIAL	SI
28.0902-0024	PUENTES VIEJAS	PAREDES DE BUITRAGO	7	141	28185B007001410000XW	Camino Lanares	Agrario / PS	Rustica	2.367	Pastos	S.N.U.	Rural	183,10	549,82	0,00		PARCIAL	SI
28.0902-0025	PUENTES VIEJAS	PAREDES DE BUITRAGO	7	144	28185B007001440000XY	Camino Lanares	Agrario / PS	Rustica	3.440	Pastos	S.N.U.	Rural	409,77	1.025,08	0,00		PARCIAL	SI
28.0902-0026	PUENTES VIEJAS	PAREDES DE BUITRAGO	7	145	28185B007001450000XG	Camino Lanares	Agrario / PS	Rustica	2.624	Pastos	S.N.U.	Rural	224,17	599,78	0,00		PARCIAL	SI
28.0902-0027	PUENTES VIEJAS	PAREDES DE BUITRAGO	7	169	28185B007001690000XH	Quebradas	Agrario / PS	Rustica	5.971	Pastos	S.N.U.	Rural	234,27	782,73	0,00		PARCIAL	SI
28.0902-0028	PUENTES VIEJAS	PAREDES DE BUITRAGO	7	170	28185B007001700000XZ	Quebradas	Agrario / PS	Rustica	35.263	Pastos	S.N.U.	Rural	13,62	362,07	0,00		PARCIAL	NO
28.0902-0029	PUENTES VIEJAS	PAREDES DE BUITRAGO	7	323	28185B007002320000XZ	Quebradas	Agrario / PS	Rustica	777	Pastos	S.N.U.	Rural	242,00	472,67	0,00		PARCIAL	SI
28.0902-0030	PUENTES VIEJAS	PAREDES DE BUITRAGO	7	231	28185B007002310000XS	Quebradas	Agrario / PS	Rustica	1.110	Pastos	S.N.U.	Rural	128,31	360,94	0,00		PARCIAL	SI

FINCA	Término Municipal	Localidad pedanea	Polígono	Parcela	Referencia Catastral	Paraje	Uso Local Principal	Naturaleza	Superficie Catastral (m²)	Cultivo/Apvto.	Clasificación Urbanística (PGOU)	Situación básica del suelo según R.D.L. 7/2015	Ocupación permanenete (m2)	Superficie Ocupación Temporal (m2)	AFECCIÓN AL DOMINIO PUBLICO	Descripción otros bienes/ derechos afectados distintos del suelo	Tipo de Expropiación	División
28.0902-0031	PUENTES VIEJAS	PAREDES DE BUITRAGO	7	167	28185B007001670000XZ	Quebradas	Agrario / PS	Rustica	1.541	Pastos	S.N.U.	Rural	147,25	1.108,66	0,00		PARCIAL	SI
28.0902-0032	PUENTES VIEJAS	PAREDES DE BUITRAGO	7	171	28185B007001710000XU	Quebradas	Agrario / PS	Rustica	1.224	Pastos	S.N.U.	Rural	5,86	299,61	0,00		PARCIAL	NO
28.0902-0033	PUENTES VIEJAS	PAREDES DE BUITRAGO	7	233	28185B007002330000XU	Quebradas	Agrario / PS	Rustica	2.449	Pastos	S.N.U.	Rural	370,13	923,67	0,00		PARCIAL	SI
28.0902-0034	PUENTES VIEJAS	PAREDES DE BUITRAGO	7	172	28185B007001720000XH	Quebradas	Agrario / PS	Rustica	172	Pastos	S.N.U.	Rural	0,00	212,37	0,00		PARCIAL	SI
28.0902-0035	PUENTES VIEJAS	PAREDES DE BUITRAGO	7	214	28185B007002140000XT	Quebradas	Agrario / LS	Rustica	2.456	Pastos	S.N.U.	Rural	372,96	1.051,83	0,00		PARCIAL	SI
28.0902-0036	PUENTES VIEJAS	PAREDES DE BUITRAGO	7	213	28185B007002130000XL	Quebradas	Agrario / LS	Rustica	704	Pastos	S.N.U.	Rural	81,77	99,09	0,00		PARCIAL	NO
28.0902-0037	PUENTES VIEJAS	PAREDES DE BUITRAGO	7	212	28185B007002120000XP	Quebradas	Agrario / LS	Rustica	1.750	Pastos	S.N.U.	Rural	161,71	331,20	0,00		PARCIAL	SI
28.0902-0038	PUENTES VIEJAS	PAREDES DE BUITRAGO	7	208	28185B007002080000XQ	Quebradas	Agrario / LS	Rustica	4.563	Pastos	S.N.U.	Rural	0,00	206,39	0,00		PARCIAL	NO
28.0902-0039	PUENTES VIEJAS	PAREDES DE BUITRAGO	7	206	28185B007002060000XY	Quebradas	Agrario / LS	Rustica	2.602	Pastos	S.N.U.	Rural	193,75	261,34	0,00		PARCIAL	SI
28.0902-0040	PUENTES VIEJAS	PAREDES DE BUITRAGO	7	205	28185B007002050000XB	Quebradas	Agrario / PS	Rustica	1.677	Pastos	S.N.U.	Rural	309,84	865,56	0,00		PARCIAL	SI
28.0902-0041	PUENTES VIEJAS	PAREDES DE BUITRAGO	7	204	28185B007002040000XA	Quebradas	Agrario / PS	Rustica	865	Pastos	S.N.U.	Rural	86,36	219,71	0,00		PARCIAL	SI
28.0902-0042	PUENTES VIEJAS	PAREDES DE BUITRAGO	7	200	28185B007002000000XZ	Quebradas	Agrario / PS	Rustica	1.001	Pastos	S.N.U.	Rural	88,01	242,29	0,00		PARCIAL	SI
28.0902-0043	PUENTES VIEJAS	PAREDES DE BUITRAGO	7	199	28185B007001990000XZ	Quebradas	Agrario / LS	Rustica	1.569	Pastos	S.N.U.	Rural	6,66	187,32	0,00		PARCIAL	NO
28.0902-0044	PUENTES VIEJAS	PAREDES DE BUITRAGO	7	196	28185B007001960000XJ	Quebradas	Agrario / PS	Rustica	1.789	Pastos	S.N.U.	Rural	159,84	647,50	0,00		PARCIAL	NO
28.0902-0045	PUENTES VIEJAS	PAREDES DE BUITRAGO	7	197	28185B007001970000XE	Quebradas	Agrario / PS	Rustica	1.965	Pastos	S.N.U.	Rural	0,00	198,33	0,00		PARCIAL	NO
28.0902-0046	PUENTES VIEJAS	PAREDES DE BUITRAGO	7	198	28185B007001980000XS	Quebradas	Agrario / PS	Rustica	659	Pastos	S.N.U.	Rural	83,34	204,82	0,00		PARCIAL	NO



FINCA	Término Municipal	Localidad pedanea	Polígono	Parcela	Referencia Catastral	Paraje	Uso Local Principal	Naturaleza	Superficie Catastral (m²)	Cultivo/Apvto.	Clasificación Urbanística (PGOU)	Situación básica del suelo según R.D.L. 7/2015	Ocupación permanente (m2)	Superficie Ocupación Temporal (m2)	AFECCIÓN AL DOMINIO PUBLICO	Descripción otros bienes/ derechos afectados distintos del suelo	Tipo de Expropiación	División
28.0902-0047	PUENTES VIEJAS	PAREDES DE BUITRAGO	7	195	28185B007001950000XI	Quebradas	Agrario / LS	Rustica	681	Pastos	S.N.U.	Rural	97,59	214,54	0,00		PARCIAL	NO
28.0902-0048	PUENTES VIEJAS	PAREDES DE BUITRAGO	7	192	28185B007001920000XR	Quebradas	Agrario / PS	Rustica	2.692	Pastos	S.N.U.	Rural	208,80	674,77	0,00		PARCIAL	NO
28.0902-0049	PUENTES VIEJAS	PAREDES DE BUITRAGO	7	190	28185B007001900000XO	Quebradas	Agrario / PS	Rustica	2.609	Pastos	S.N.U.	Rural	57,37	265,92	0,00		PARCIAL	NO
28.0902-0050	PUENTES VIEJAS	PAREDES DE BUITRAGO	6	642	28185B006006420000XH	CORTA	Agrario / LS	Rustica	2.153	Pastos	S.N.U.	Rural	287,24	712,57	0,00		PARCIAL	SI
28.0902-0051	PUENTES VIEJAS	PAREDES DE BUITRAGO	6	637	28185B006006370000XZ	CORTA	Agrario / LS	Rustica	1.671	Pastos	S.N.U.	Rural	0,00	215,73	0,00		PARCIAL	NO
28.0902-0052	PUENTES VIEJAS	PAREDES DE BUITRAGO	6	639	28185B006006390000XH	CORTA	Agrario / LS	Rustica	5.097	Pastos	S.N.U.	Rural	794,69	1.512,14	0,00		PARCIAL	SI
28.0902-0053	PUENTES VIEJAS	PAREDES DE BUITRAGO	6	674	28185B006006740000XH	CORTA	Agrario / LS	Rustica	3.113	Pastos	S.N.U.	Rural	27,91	104,52	0,00		PARCIAL	SI
28.0902-0054	PUENTES VIEJAS	PAREDES DE BUITRAGO	6	--	--	CORTA	Agrario / LS	Rustica	--	Pastos	S.N.U.	Rural	26,53	96,77	0,00	Camino municipal - Pastos	PARCIAL	SI
28.0902-0055	PUENTES VIEJAS	PAREDES DE BUITRAGO	6	672	28185B006006720000XZ	CORTA	Agrario / LS	Rustica	19.044	Pastos	S.N.U.	Rural	94,13	311,15	0,00		PARCIAL	SI
28.0902-0056	PUENTES VIEJAS	PAREDES DE BUITRAGO	6	9.010	28185B006090100000XF	CORTA	Agrario / LS	Rustica	4.691	Pastos	S.N.U.	Rural	58,78	134,56	0,00	Camino municipal - Pastos	PARCIAL	SI
28.0902-0057	PUENTES VIEJAS	PAREDES DE BUITRAGO	6	671	28185B006006710000XS	CORTA	Agrario / PS	Rustica	35.901	Pastos	S.N.U.	Rural	1.091,80	1.040,07	0,00		PARCIAL	SI
28.0902-0058	PUENTES VIEJAS	PAREDES DE BUITRAGO	6	670	28185B006006700000XE	CORTA	Agrario / MB	Rustica	63.860	Monte Bajo	S.N.U.	Rural	916,75	2.046,48	0,00		PARCIAL	SI
28.0902-0059	PUENTES VIEJAS	PAREDES DE BUITRAGO	7	137	28185B007001370000XH	Camino Lanares	Agrario / PS	Rustica	1.877	Pastos	S.N.U.	Rural	0,00	28,28	0,00		PARCIAL	NO
28.0902-0060	PUENTES VIEJAS	PAREDES DE BUITRAGO	7	146	28185B007001460000XQ	Camino Lanares	Agrario / PS	Rustica	2.000	Pastos	S.N.U.	Rural	0,00	499,60	0,00		PARCIAL	NO
28.0902-0061	PUENTES VIEJAS	PAREDES DE BUITRAGO	7	168	28185B007001680000XU	Quebradas	Agrario / PS	Rustica	660	Pastos	S.N.U.	Rural	0,00	465,79	0,00		PARCIAL	NO
28.0902-0062	PUENTES VIEJAS	PAREDES DE BUITRAGO	7	230	28185B007002300000XE	Quebradas	Agrario / LS	Rustica	848	Pastos	S.N.U.	Rural	0,00	18,27	0,00		PARCIAL	NO

FINCA	Término Municipal	Localidad pedanea	Polígono	Parcela	Referencia Catastral	Paraje	Uso Local Principal	Naturaleza	Superficie Catastral (m²)	Cultivo/Apvto.	Clasificación Urbanística (PGOU)	Situación básica del suelo según R.D.L. 7/2015	Ocupación permanenete (m2)	Superficie Ocupación Temporal (m2)	AFECCIÓN AL DOMINIO PUBLICO	Descripción otros bienes/ derechos afectados distintos del suelo	Tipo de Expropiación	División
28.0902-0063	PUENTES VIEJAS	PAREDES DE BUITRAGO	7	166	28185B007001660000XS	Quebradas	Agrario / PS	Rustica	2.653	Pastos	S.N.U.	Rural	0,00	78,25	0,00		PARCIAL	NO
28.0902-0065	PUENTES VIEJAS	PAREDES DE BUITRAGO	7	207	28185B007002070000XG	Quebradas	Agrario / LS	Rustica	1.726	Pastos	S.N.U.	Rural	0,00	24,29	0,00		PARCIAL	NO
28.0902-0066	PUENTES VIEJAS	PAREDES DE BUITRAGO	7	191	28185B007001910000XK	Quebradas	Agrario / LS	Rustica	1.474	Pastos	S.N.U.	Rural	0,00	4,13	0,00		PARCIAL	NO
28.0902-0067	PUENTES VIEJAS	PAREDES DE BUITRAGO	7	198	28185B007001980000XS	Quebradas	Agrario / LS	Rustica	659	Pastos	S.N.U.	Rural	0,00	25,16	0,00		PARCIAL	NO
28.0902-0068	PUENTES VIEJAS	PAREDES DE BUITRAGO	6	638	28185B006006380000XU	CORTA	Agrario / LS	Rustica	1.250	Pastos	S.N.U.	Rural	0,00	113,54	0,00		PARCIAL	NO
28.0902-0069	PUENTES VIEJAS	PAREDES DE BUITRAGO	6	641	28185B006006410000XU	CORTA	Agrario / LS	Rustica	1.106	Pastos	S.N.U.	Rural	0,00	268,77	0,00		PARCIAL	NO
28.0902-0070	PUENTES VIEJAS	PAREDES DE BUITRAGO	6	640	28185B006006400000XZ	CORTA	Agrario / LS	Rustica	1.395	Pastos	S.N.U.	Rural	0,00	356,77	0,00		PARCIAL	NO

Canal de Isabel II, S.A. inscrita en el Registro Mercantil de Madrid al Tomo 29.733, Folio 86, Sección 8, Hoja M-594929. Inscripción 1ª. Denominación en inscripción 34, NIF A8648087, Domicilio Social: C/ Santa Engracia, 125, 28003 Madrid.

## APÉNDICE 2 – FICHAS PARCELARIAS

FINCA 28.0902-0001		FICHAS PARCELARIAS	
DATOS CATASTRALES			
REFERENCIA CATASTRAL	28185A001096000000TG	POLÍGONO	PARCELA
		1	9.600
PARAJE	Embalse de Puentes Viejas	SUPERFICIE CATASTRAL	77.228
NATURALEZ A	Rustica	USO LOCAL PRINCIPAL	Agrario / PS
OTROS DATOS			
CULTIVO	Pastos		
CLASIFICACIÓN PGOU	S.N.U.		
SITUACIÓN BASICA DEL SUELO RDL 7/2015	Rural		
AFECCIONES			
SUPERFICIE EN PLENO DOMINIO (m²)	0,00	OCUPACIONES TEMPORALES (m²)	1.130,61
OTRAS AFECCIONES	—Cyll	DIVISIÓN	NO
		TIPO	PARCIAL
		AFECCIÓN AL DOMINIO PÚBLICO (m²)	1.130,61



GOBIERNO  
DE ESPAÑA

MINISTERIO  
DE HACIENDA

SECRETARÍA DE ESTADO  
DE HACIENDA

DIRECCIÓN GENERAL  
DEL CATASTRO

REFERENCIA CATASTRAL DEL INMUEBLE  
28185A001096000000TG

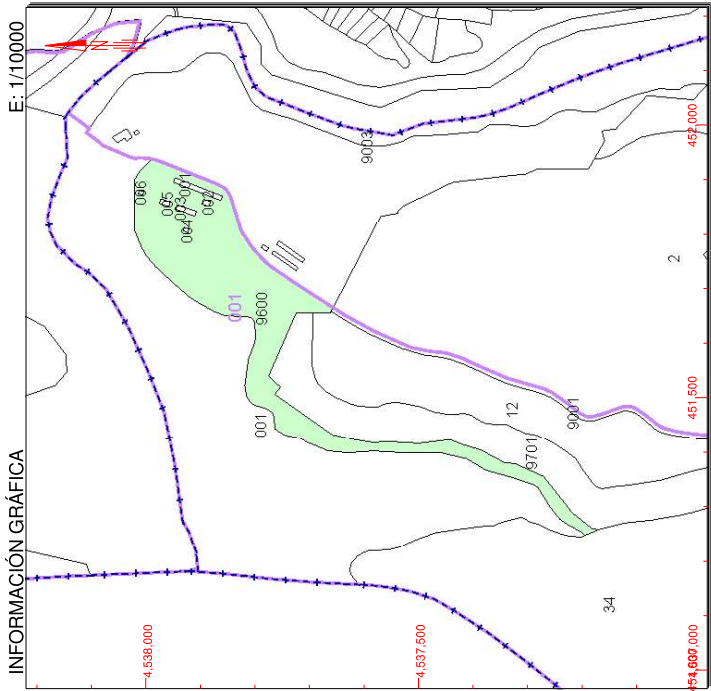
DATOS DESCRIPTIVOS DEL INMUEBLE

LOCALIZACIÓN	[Polígono 1 Parcela 9600 EMBALSE PUENTES VIEJAS. PUENTES VIEJAS [MANJIRON] [MADRID]	
USO PRINCIPAL	Agrario [Hidrografía natural [rio,laguna,arroyo.] 00]	
COCIENTE DE PARTICIPACIÓN	100,000000	SUPERFICIE CONSTRUIDA [m²]
AÑO CONSTRUCCIÓN		
SUPERFICIE CONSTRUIDA [m²]		

PARCELA CATASTRAL

SITUACIÓN	[Polígono 1 Parcela 9600 EMBALSE PUENTES VIEJAS. PUENTES VIEJAS [MANJIRON] [MADRID]	
SUPERFICIE CONSTRUIDA [m²]	--	SUPERFICIE GRÁFICA PARCELA [m²] TIPO DE FINCA
		77.228

CONSULTA DESCRIPTIVA Y GRÁFICA  
DE DATOS CATASTRALES DE BIEN INMUEBLE



Este documento no es una certificación catastral, pero sus datos pueden ser verificados a través del  
"Acceso a datos catastrales no protegidos" de la SEC.

452.000 Coordenadas UTM Huso 30 ETRS89  
Límite parcela  
Límite de propiedad  
Límite de Construcciones  
Mobiliario y aceras  
Límite zona verde  
Hidrografía

Miércoles , 17 de Octubre de 2018

FINCA 28.0902-0002		FICHAS PARCELARIAS	
DATOS CATASTRALES			
REFERENCIA CATASTRAL	28185A002090030000TP	POLÍGONO	PARCELA
		2	
PARAJE	Dehesa	SUPERFICIE CATASTRAL	176.111
NATURALEZA A	Rustica	USO LOCAL PRINCIPAL	Agrario / PS
OTROS DATOS			
CULTIVO	Pastos		
CLASIFICACIÓN PGOU	S.N.U.		
SITUACIÓN BASICA DEL SUELO RDL 7/2015	Rural		
AFECCIONES			
SUPERFICIE EN PLENO DOMINIO (m²)	214,02	OCUPACIONES TEMPORALES (m²)	1612,2
OTRAS AFECCIONES	-Cyll	DIVISIÓN	NO
		TIPO	PARCIAL
		AFECCIÓN AL DOMINIO PÚBLICO (m²)	1826,22



GOBIERNO  
DE ESPAÑA

MINISTERIO  
DE HACIENDA

SECRETARÍA DE ESTADO  
DE HACIENDA

DIRECCIÓN GENERAL  
DEL CATASTRO

REFERENCIA CATASTRAL DEL INMUEBLE  
28185A002090030000TP

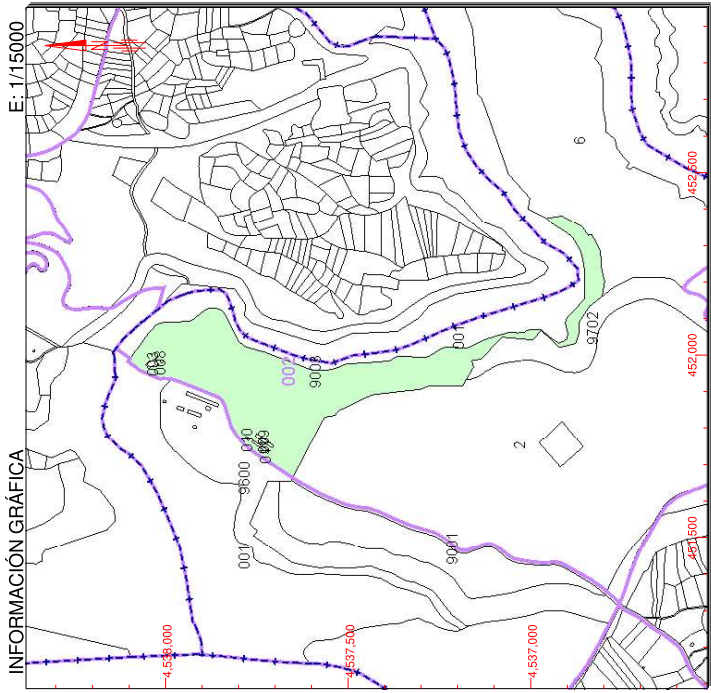
DATOS DESCRIPTIVOS DEL INMUEBLE

LOCALIZACIÓN	[Polígono 2 Parcela 9003 DEHESA. 28754 PUENTES VIEJAS [MANJIRON] [MADRID]]	
USO PRINCIPAL	Agrario [Hidrografía natural [rio,laguna,arroyo..] 00]	
COCIENTE DE PARTICIPACIÓN	100.000000	SUPERFICIE CONSTRUIDA [m²]
AÑO CONSTRUCCIÓN		
SUPERFICIE CONSTRUIDA [m²]		

PARCELA CATASTRAL

SITUACIÓN	[Polígono 2 Parcela 9003 DEHESA. PUENTES VIEJAS [MANJIRON] [MADRID]]	
SUPERFICIE CONSTRUIDA [m²]	--	SUPERFICIE GRÁFICA PARCELA [m²] TIPO DE FINCA
		176.111

CONSULTA DESCRIPTIVA Y GRÁFICA  
DE DATOS CATASTRALES DE BIEN INMUEBLE



Este documento no es una certificación catastral, pero sus datos pueden ser verificados a través del  
"Acceso a datos catastrales no protegidos" de la SEC.

452.500 Coordenadas U.T.M. Huso 30 ETRS89  
--- Límite parcelaria  
--- Límite de Propiedad  
--- Límite de Construcciones  
--- Mobiliario y aceras  
--- Límite zona verde  
--- Hidrografía

Miércoles , 17 de Octubre de 2018

FINCA 28.0902-0003		FICHAS PARCELARIAS	
DATOS CATASTRALES			
REFERENCIA CATASTRAL	--	POLÍGONO	PARCELA
		2	--
PARAJE	Embalse del Villar	SUPERFICIE CATASTRAL	--
NATURALEZA A	Rustica	USO LOCAL PRINCIPAL	CHT - Embalse Rio Lozoya (Embalse del Villar)
OTROS DATOS			
CULTIVO	CHT - Embalse Rio Lozoya (Embalse del Villar)		
CLASIFICACIÓN PGOU	S.N.U.		
SITUACIÓN BASICA DEL SUELO RDL 7/2015	Rural		
AFECCIONES			
SUPERFICIE EN PLENO DOMINIO (m²)	111,06	OCUPACIONES TEMPORALES (m²)	179,84
OTRAS AFECCIONES	--Dominio público hidráulico	DIVISIÓN	SI
		TIPO	PARCIAL
		AFECCIÓN AL DOMINIO PÚBLICO (m²)	290,90

FINCA 28.0902-0004		FICHAS PARCELARIAS	
DATOS CATASTRALES			
REFERENCIA CATASTRAL	--	POLÍGONO	PARCELA
		7	--
PARAJE	Embalse del Villar	SUPERFICIE CATASTRAL	--
NATURALEZA	Rustica	USO LOCAL PRINCIPAL	CHT - Embalse Rio Lozoya (Embalse del Villar)
OTROS DATOS			
CULTIVO	CHT - Embalse Rio Lozoya (Embalse del Villar)		
CLASIFICACIÓN PGOU	S.N.U.		
SITUACIÓN BASICA DEL SUELO RDL 7/2015	Rural		
AFECCIONES			
SUPERFICIE EN PLENO DOMINIO (m²)	111,06	OCUPACIONES TEMPORALES (m²)	0
OTRAS AFECCIONES	--Dominio público hidráulico	DIVISIÓN	SI
		TIPO	PARCIAL
		AFECCIÓN AL DOMINIO PÚBLICO (m²)	330,61

FINCA 28.0902-0005		FICHAS PARCELARIAS	
DATOS CATASTRALES			
REFERENCIA CATASTRAL	28185B007097010000XE	POLÍGONO	PARCELA
		7	9.701
PARAJE	Cañada de Ganado	SUPERFICIE CATASTRAL	133.509
NATURALEZA A	Rústica	USO LOCAL PRINCIPAL	Agrario / PS
OTROS DATOS			
CULTIVO	Via Pecuaria		
CLASIFICACIÓN PGOU	S.N.U.		
SITUACIÓN BÁSICA DEL SUELO RDL 7/2015	Rural		
AFECCIONES			
SUPERFICIE EN PLENO DOMINIO (m²)	610,79	OCUPACIONES TEMPORALES (m²)	962,60
OTRAS AFECCIONES	-Dominio público / Vía Pecuaria Cordel del Hoyuelo (SERV: 322,82) /Cordel del Carrascal (OT: 962,61 SER: 287,97)	DIVISIÓN	SI
		TIPO	PARCIAL
		AFECCIÓN AL DOMINIO PÚBLICO (m²)	1573,3999999999999



GOBIERNO  
DE ESPAÑA

MINISTERIO  
DE HACIENDA

SECRETARÍA DE ESTADO  
DE HACIENDA

DIRECCIÓN GENERAL  
DEL CATASTRO

REFERENCIA CATASTRAL DEL INMUEBLE  
28185B007097010000XE

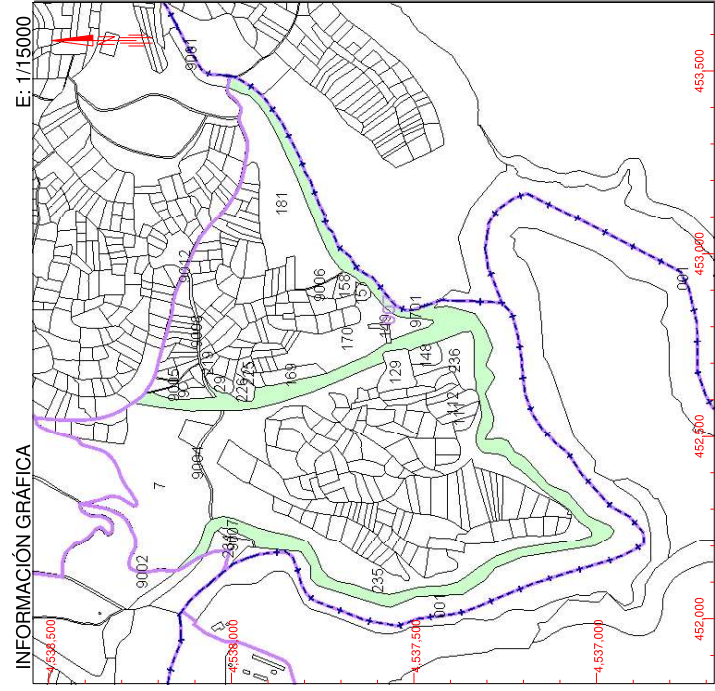
#### DATOS DESCRIPTIVOS DEL INMUEBLE

LOCALIZACIÓN	Polígono 7 Parcela 9701		
	CAÑADA GANADO. PUENTES VIEJAS [PAREDES DE BUTRAGO] [MADRID]		
USO PRINCIPAL	Agrario [Vía de comunicación de dominio público 00]		
COEFICIENTE DE PARTICIPACIÓN	100,000000	AÑO CONSTRUCCIÓN	--
		SUPERFICIE CONSTRUIDA (m²)	--

#### PARCELA CATASTRAL

SITUACIÓN	Polígono 7 Parcela 9701		
	CAÑADA GANADO. PUENTES VIEJAS [PAREDES DE BUTRAGO] [MADRID]		
SUPERFICIE CONSTRUIDA (m²)	--	SUPERFICIE GRÁFICA PARCELA (m²)	133.509
		TIPO DE FINCA	--

#### CONSULTA DESCRIPTIVA Y GRÁFICA DE DATOS CATASTRALES DE BIEN INMUEBLE



Este documento no es una certificación catastral, pero sus datos pueden ser verificados a través del 'Acceso a datos catastrales no protegidos' de la SEC.

453.500 Coordenadas U.T.M. Huso 30 ETRS89  
 Límite parcelaria  
 Límite de Propiedad  
 Límite de Construcciones  
 Mobiliario y aceras  
 Límite zona verde  
 Hidrografía

Miércoles, 17 de Octubre de 2018



FINCA		FICHAS PARCELARIAS	
28.0902-0006			
DATOS CATASTRALES			
REFERENCIA CATASTRAL	281858007002350000XW	POLÍGONO	PARCELA
		7	235
PARAJE	Quebradas	SUPERFICIE CATASTRAL	120.266
NATURALEZ A	Rustica	USO LOCAL PRINCIPAL	Agrario
OTROS DATOS			
CULTIVO	Monte Bajo		
CLASIFICACIÓN PGOU	S.N.U.		
SITUACIÓN BASICA DEL SUELO RDL 7/2015	Rural		
AFECCIONES			
SUPERFICIE EN PLENO DOMINIO (m²)	672,32	OCUPACIONES TEMPORALES (m²)	660,89
OTRAS AFECCIONES	-	DIVISIÓN	SI
		TIPO	PARCIAL
		AFECCIÓN AL DOMINIO PÚBLICO (m²)	0



REFERENCIA CATASTRAL DEL INMUEBLE  
281858007002350000XW

DATOS DESCRIPTIVOS DEL INMUEBLE

LOCALIZACIÓN	Polígono 7 Parcela 235 QUEBRADAS. PUENTES VIEJAS [PAREDES DE BUITRAGO] [MADRID]	
USO PRINCIPAL	Agrario	AÑO CONSTRUCCIÓN
COCIENTE DE PARTICIPACIÓN	100,000000	SUPERFICIE CONSTRUIDA (m²)

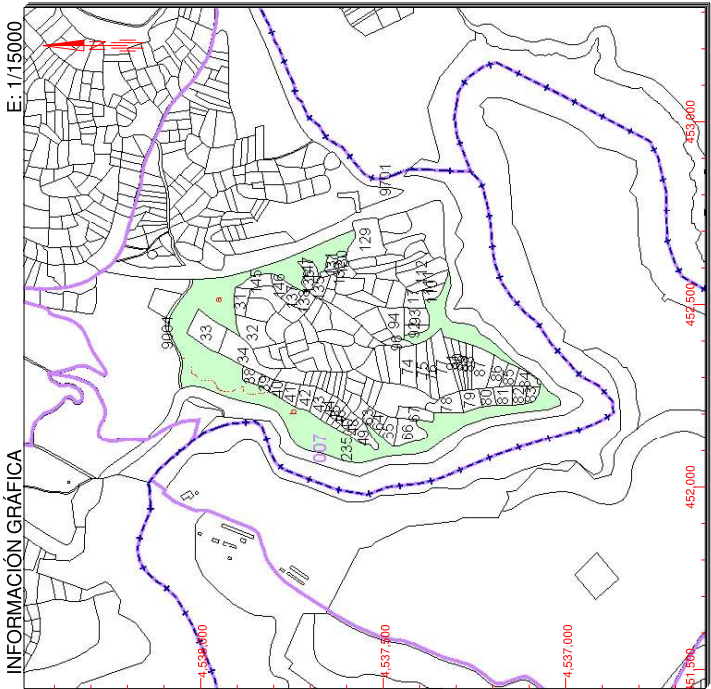
PARCELA CATASTRAL

SITUACIÓN	Polígono 7 Parcela 235 QUEBRADAS. PUENTES VIEJAS [PAREDES DE BUITRAGO] [MADRID]	
SUPERFICIE CONSTRUIDA (m²)	--	SUPERFICIE GRÁFICA PARCELA (m²) TIPO DE FINCA
	120.266	--

CULTIVO

Subparcela	CC	Cultivo	IP	Superficie m²
a	E- MB	Pastos	00	52.501
b		Monte bajo	00	67.765

CONSULTA DESCRIPTIVA Y GRÁFICA  
DE DATOS CATASTRALES DE BIEN INMUEBLE

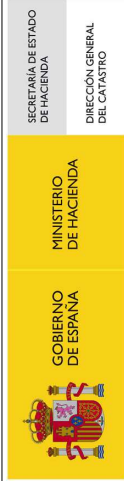


Este documento no es una certificación catastral, pero sus datos pueden ser verificados a través del 'Acceso a datos catastrales no protegidos' de la SEC.

453.000 Coordenadas U.T.M. Huso 30 ETRS89  
--- Límite Parcelaria  
--- Límite de Propiedad  
--- Límite de Construcciones  
--- Mobiliario y aceras  
--- Límite zona verde  
--- Hidrografía

Miércoles , 17 de Octubre de 2018

FINCA		FICHAS PARCELARIAS	
28.0902-0007			
DATOS CATASTRALES			
REFERENCIA CATASTRAL	281858007000490000XQ	POLÍGONO	PARCELA
		7	49
PARAJE	Camino Lanares	SUPERFICIE CATASTRAL	2.705
NATURALEZA	Rustica	USO LOCAL PRINCIPAL	Agrario / LS
OTROS DATOS			
CULTIVO	Monte Bajo		
CLASIFICACIÓN PGOU	S.N.U.		
SITUACIÓN BASICA DEL SUELO RDL 7/2015	Rural		
AFECCIONES			
SUPERFICIE EN PLENO DOMINIO (m²)	254,13	OCUPACIONES TEMPORALES (m²)	277,37
OTRAS AFECCIONES	--	DIVISIÓN	SI
		TIPO	PARCIAL
		AFECCIÓN AL DOMINIO PÚBLICO (m²)	0



REFERENCIA CATASTRAL DEL INMUEBLE  
28185B007000490000XQ

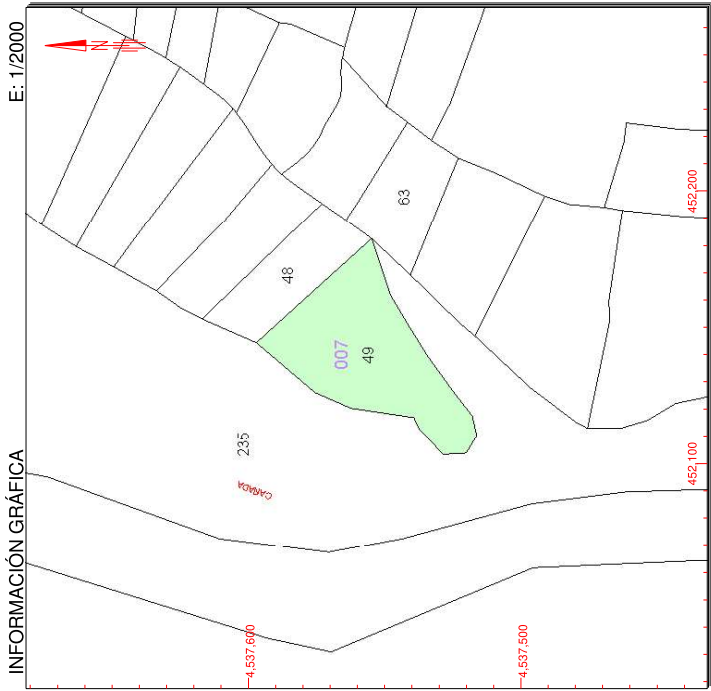
DATOS DESCRIPTIVOS DEL INMUEBLE

LOCALIZACIÓN	Polígono 7 Parcela 49		
	CAMINO LANARES. PUENTES VIEJAS [PAREDES DE BUITRAGO] [MADRID]		
USO PRINCIPAL	Agrario [Labor o Labradío secano 01]	AÑO CONSTRUCCIÓN	--
COCIENTE DE PARTICIPACIÓN	100,000000	SUPERFICIE CONSTRUIDA (m²)	--

PARCELA CATASTRAL

SITUACIÓN	Polígono 7 Parcela 49		
	CAMINO LANARES. PUENTES VIEJAS [PAREDES DE BUITRAGO] [MADRID]		
SUPERFICIE CONSTRUIDA (m²)	--	SUPERFICIE GRÁFICA PARCELA (m²)	2.705
	--	TIPO DE LÍNEA	--

CONSULTA DESCRIPTIVA Y GRÁFICA  
DE DATOS CATASTRALES DE BIEN INMUEBLE



Este documento no es una certificación catastral, pero sus datos pueden ser verificados a través del  
"Acceso a datos catastrales no protegidos" de la SEC.

452,200 Coordenadas U.T.M. Huso 30 ETRS89  
Límite de Parcela  
Límite de Polígono  
Límite de Construcciones  
Mobiliario y aceras  
Límite zona verde  
Hidrografía

Miércoles, 17 de Octubre de 2018

FINCA 28.0902-0008		FICHAS PARCELARIAS	
DATOS CATASTRALES			
REFERENCIA CATASTRAL	28185B007000480000XG	POLÍGONO	PARCELA
		7	48
PARAJE	Camino Lanares	SUPERFICIE CATASTRAL	1.228
NATURALEZA	Rustica	USO LOCAL PRINCIPAL	Agrario / LS
OTROS DATOS			
CULTIVO	Monte Bajo		
CLASIFICACIÓN PGOU	S.N.U.		
SITUACIÓN BASICA DEL SUELO RDL 7/2015	Rural		
AFECCIONES			
SUPERFICIE EN PLENO DOMINIO (m²)	208,52	OCUPACIONES TEMPORALES (m²)	126,33
OTRAS AFECCIONES	--	DIVISIÓN	SI
		TIPO	PARCIAL
		AFECCIÓN AL DOMINIO PÚBLICO (m²)	0



GOBIERNO  
DE ESPAÑA

MINISTERIO  
DE HACIENDA

SECRETARÍA DE ESTADO  
DE HACIENDA

DIRECCIÓN GENERAL  
DEL CATASTRO

REFERENCIA CATASTRAL DEL INMUEBLE  
28185B007000480000XG

DATOS DESCRIPTIVOS DEL INMUEBLE

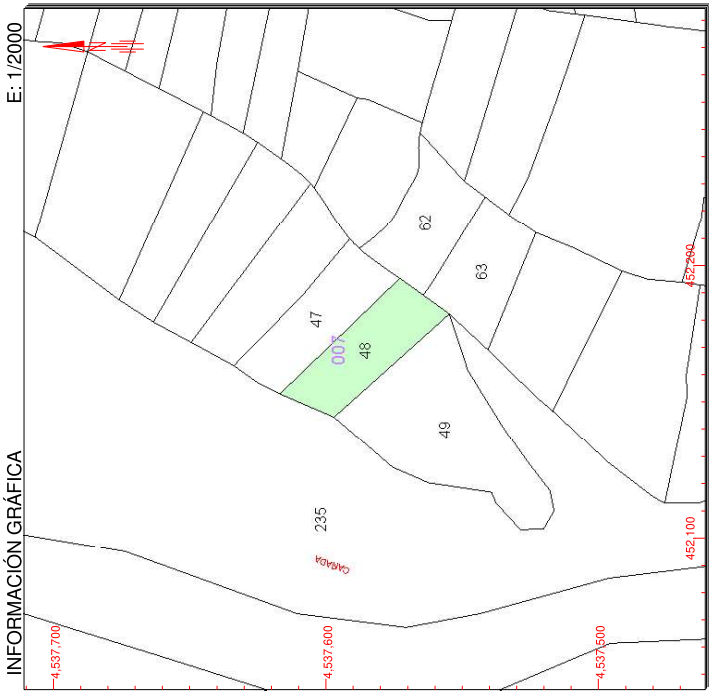
LOCALIZACIÓN	[Polígono 7 Parcela 48 CAMINO LANARES. PUENTES VIEJAS [PAREDES DE BUITRAGO] [MADRID]]		
USO PRINCIPAL	Agrario [Labor o Labradío secano 01]	AÑO CONSTRUCCIÓN	--
COCIENTE DE PARTICIPACIÓN	100,000000	SUPERFICIE CONSTRUIDA (m²)	--

PARCELA CATASTRAL

SITUACIÓN	[Polígono 7 Parcela 48 CAMINO LANARES. PUENTES VIEJAS [PAREDES DE BUITRAGO] [MADRID]]		
SUPERFICIE CONSTRUIDA (m²)	--	SUPERFICIE GRÁFICA PARCELA (m²)	1.228
		TIPO DE FINCA	--

CONSULTA DESCRIPTIVA Y GRÁFICA  
DE DATOS CATASTRALES DE BIEN INMUEBLE

INFORMACIÓN GRÁFICA



Este documento no es una certificación catastral, pero sus datos pueden ser verificados a través del  
"Acceso a datos catastrales no protegidos" de la SEC.

452.200 Coordenadas U.T.M. Huso 30 ETRS89  
Límite Parcelaria  
Límite de Propiedad  
Límite de Construcción  
Mobiliario y aceras  
Límite zona verde  
Hidrografía

Miércoles, 17 de Octubre de 2018

FINCA		FICHAS PARCELARIAS	
28.0902-0009			
DATOS CATASTRALES			
REFERENCIA CATASTRAL	28185B007000470000XY	POLÍGONO	PARCELA
		7	47
PARAJE	Camino Lanares	SUPERFICIE CATASTRAL	1.274
NATURALEZA	Rustica	USO LOCAL PRINCIPAL	Agrario / LS
OTROS DATOS			
CULTIVO	Monte Bajo		
CLASIFICACIÓN PGOU	S.N.U.		
SITUACIÓN BÁSICA DEL SUELO RDL 7/2015	Rural		
AFECCIONES			
SUPERFICIE EN PLENO DOMINIO (m²)	118,62	OCUPACIONES TEMPORALES (m²)	211,12
OTRAS AFECCIONES	-	DIVISIÓN	SI
		TIPO	PARCIAL
		AFECCIÓN AL DOMINIO PÚBLICO (m²)	0



REFERENCIA CATASTRAL DEL INMUEBLE  
28185B007000470000XY

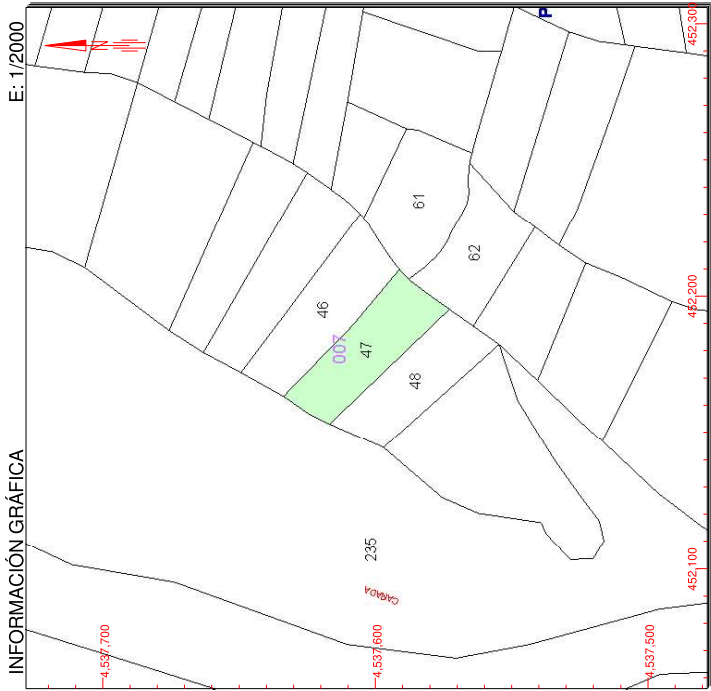
DATOS DESCRIPTIVOS DEL INMUEBLE

LOCALIZACIÓN	[Polígono 7 Parcela 47 CAMINO LANARES. PUENTES VIEJAS [PAREDES DE BUITRAGO] [MADRID]]		
USO PRINCIPAL	Agrario [Labor o Labradío secano 01]	AÑO CONSTRUCCIÓN	--
COCIENTE DE PARTICIPACIÓN	100,000000	SUPERFICIE CONSTRUIDA (m²)	--

PARCELA CATASTRAL

SITUACIÓN	[Polígono 7 Parcela 47 CAMINO LANARES. PUENTES VIEJAS [PAREDES DE BUITRAGO] [MADRID]]		
SUPERFICIE CONSTRUIDA (m²)	--	SUPERFICIE GRÁFICA PARCELA (m²)	1.274
		TIPO DE FINCA	--

CONSULTA DESCRIPTIVA Y GRÁFICA  
DE DATOS CATASTRALES DE BIEN INMUEBLE

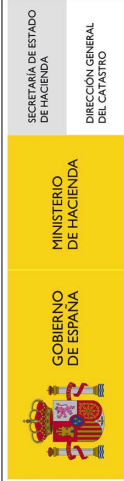


Este documento no es una certificación catastral, pero sus datos pueden ser verificados a través del 'Acceso a datos catastrales no protegidos' de la SEC.

452.300 Coordenadas U.T.M. Huso 30 ETRS89  
--- Límite Parcelaria  
--- Límite de Propiedad  
--- Límite de Construcciones  
--- Mobiliario y aceras  
--- Límite zona verde  
--- Hidrografía

Miércoles , 17 de Octubre de 2018

FINCA 28.0902-0010		FICHAS PARCELARIAS	
DATOS CATASTRALES			
REFERENCIA CATASTRAL	28185B007000460000XB	POLÍGONO	PARCELA
		7	46
PARAJE	Camino Lanares	SUPERFICIE CATASTRAL	1.446
NATURALEZA A	Rustica	USO LOCAL PRINCIPAL	Agrario / LS
OTROS DATOS			
CULTIVO	Monte Bajo		
CLASIFICACIÓN PGOU	S.N.U.		
SITUACIÓN BASICA DEL SUELO RDL 7/2015	Rural		
AFECCIONES			
SUPERFICIE EN PLENO DOMINIO (m²)	125,33	OCUPACIONES TEMPORALES (m²)	229,69
OTRAS AFECCIONES	--	DIVISIÓN	SI
		TIPO	PARCIAL
		AFECCIÓN AL DOMINIO PÚBLICO (m²)	0



REFERENCIA CATASTRAL DEL INMUEBLE  
28185B007000460000XB

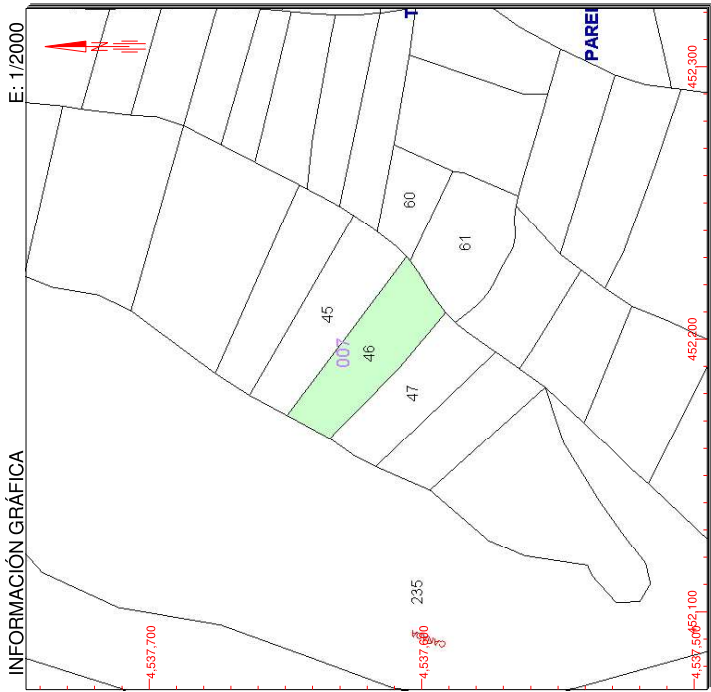
DATOS DESCRIPTIVOS DEL INMUEBLE

LOCALIZACIÓN	[Polígono 7 Parcela 46 CAMINO LANARES. PUENTES VIEJAS [PAREDES DE BUITRAGO] [MADRID]]		
USO PRINCIPAL	Agrario [Labor o Labradío secano 01]	AÑO CONSTRUCCIÓN	--
COCIENTE DE PARTICIPACIÓN	100,000000	SUPERFICIE CONSTRUIDA [m²]	--

PARCELA CATASTRAL

SITUACIÓN	[Polígono 7 Parcela 46 CAMINO LANARES. PUENTES VIEJAS [PAREDES DE BUITRAGO] [MADRID]]		
SUPERFICIE CONSTRUIDA [m²]	--	SUPERFICIE GRÁFICA PARCELA [m²]	1.446
		TIPO DE LÍNEA	--

CONSULTA DESCRIPTIVA Y GRÁFICA  
DE DATOS CATASTRALES DE BIEN INMUEBLE



Este documento no es una certificación catastral, pero sus datos pueden ser verificados a través del  
"Acceso a datos catastrales no protegidos" de la SEC.

452.300 Coordenadas U.T.M. Huso 30 ETRS89  
Límite Parcelaria  
Límite de Propiedad  
Límite de Construcciones  
Mobiliario y aceras  
Límite zona verde  
Hidrografía

Miércoles , 17 de Octubre de 2018

FINCA 28.0902-0011		FICHAS PARCELARIAS	
DATOS CATASTRALES			
REFERENCIA CATASTRAL	28185B007000450000XA	POLÍGONO	PARCELA
		7	46
PARAJE	Camino Lanares	SUPERFICIE CATASTRAL	1.500
NATURALEZA	Rústica	USO LOCAL PRINCIPAL	Agrario / LS
OTROS DATOS			
CULTIVO	Monte Bajo		
CLASIFICACIÓN PGOU	S.N.U.		
SITUACIÓN BÁSICA DEL SUELO RDL 7/2015	Rural		
AFECCIONES			
SUPERFICIE EN PLENO DOMINIO (m²)	141,84	OCUPACIONES TEMPORALES (m²)	221,04
OTRAS AFECCIONES	-	DIVISIÓN	SI
		TIPO	PARCIAL
		AFECCIÓN AL DOMINIO PÚBLICO (m²)	0



REFERENCIA CATASTRAL DEL INMUEBLE  
28185B007000450000XA

DATOS DESCRIPTIVOS DEL INMUEBLE

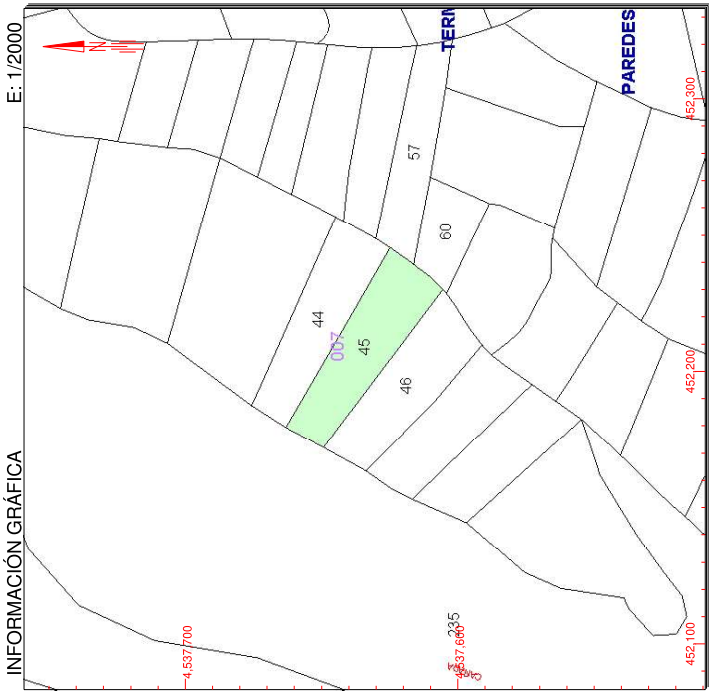
LOCALIZACIÓN	Polígono 7 Parcela 45		
	CAMINO LANARES. PUENTES VIEJAS [PAREDES DE BUITRAGO] [MADRID]		
USO PRINCIPAL	Agrario [Labor o Labradío secano 01]	AÑO CONSTRUCCIÓN	--
COCIENTE DE PARTICIPACIÓN	100,000000	SUPERFICIE CONSTRUIDA (m²)	--

PARCELA CATASTRAL

SITUACIÓN	Polígono 7 Parcela 45		
	CAMINO LANARES. PUENTES VIEJAS [PAREDES DE BUITRAGO] [MADRID]		
SUPERFICIE CONSTRUIDA (m²)	--	SUPERFICIE GRÁFICA PARCELA (m²)	1.500
		TIPO DE FINCA	--

CONSULTA DESCRIPTIVA Y GRÁFICA  
DE DATOS CATASTRALES DE BIEN INMUEBLE

INFORMACIÓN GRÁFICA



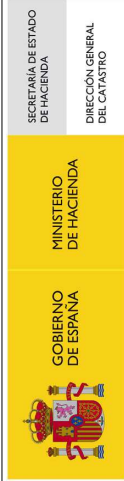
Este documento no es una certificación catastral, pero sus datos pueden ser verificados a través del 'Acceso a datos catastrales no protegidos' de la SEC.

452.300 Coordenadas U.T.M. Huso 30 ETRS89  
--- Límite Parcelaria  
--- Límite de Propiedad  
--- Límite de Construcciones  
--- Mobiliario y aceras  
--- Límite zona verde  
--- Hidrografía

Miércoles , 17 de Octubre de 2018



FINCA 28.0902-0012		FICHAS PARCELARIAS	
DATOS CATASTRALES			
REFERENCIA CATASTRAL	281858007000440000XW	POLÍGONO	PARCELA
		7	44
PARAJE	Camino Lanares	SUPERFICIE CATASTRAL	1.435
NATURALEZA A	Rustica	USO LOCAL PRINCIPAL	Agrario / LS
OTROS DATOS			
CULTIVO	Monte Bajo		
CLASIFICACIÓN PGOU	S.N.U.		
SITUACIÓN BASICA DEL SUELO RDL 7/2015	Rural		
AFECCIONES			
SUPERFICIE EN PLENO DOMINIO (m²)	139,68	OCUPACIONES TEMPORALES (m²)	201,17
OTRAS AFECCIONES	--	DIVISIÓN	SI
		TIPO	PARCIAL
		AFECCIÓN AL DOMINIO PÚBLICO (m²)	0



REFERENCIA CATASTRAL DEL INMUEBLE  
281858007000440000XW

DATOS DESCRIPTIVOS DEL INMUEBLE

LOCALIZACIÓN

Polígono 7 Parcela 44  
CAMINO LANARES. PUENTES VIEJAS [PAREDES DE BUITRAGO] [MADRID]

USO PRINCIPAL  
Agrario [Labor o Labradío secano 01]

ANO CONSTRUCCIÓN

SUPERFICIE CONSTRUIDA (m²)

COCIENTE DE PARTICIPACIÓN  
100,000000

SUPERFICIE CONSTRUIDA (m²)

PARCELA CATASTRAL

SITUACIÓN

Polígono 7 Parcela 44  
CAMINO LANARES. PUENTES VIEJAS [PAREDES DE BUITRAGO] [MADRID]

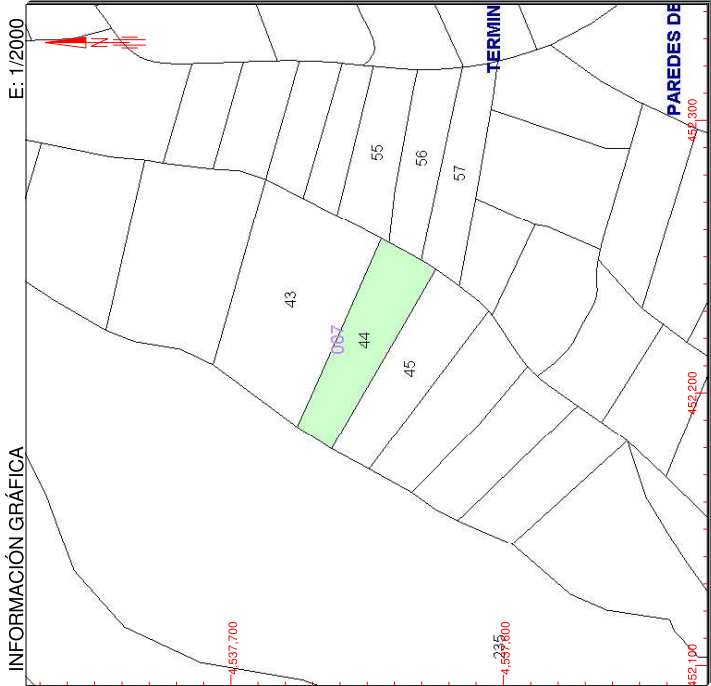
SUPERFICIE CONSTRUIDA (m²)

1.435

SUPERFICIE GRÁFICA PARCELA (m²)

TIPO DE FINCA

CONSULTA DESCRIPTIVA Y GRÁFICA  
DE DATOS CATASTRALES DE BIEN INMUEBLE




Este documento no es una certificación catastral, pero sus datos pueden ser verificados a través del 'Acceso a datos catastrales no protegidos' de la SEC.

452.300 Coordenadas U.T.M. Huso 30 ETRS89  
Límite Parcelaria  
Límite de Propiedad  
Límite de Construcciones  
Mobiliario y aceras  
Límite zona verde  
Hidrografía

Miércoles , 17 de Octubre de 2018

FINCA 28.0902-0013		FICHAS PARCELARIAS	
DATOS CATASTRALES			
REFERENCIA CATASTRAL	28185B007000430000XH	POLÍGONO	PARCELA
		7	43
PARAJE	Camino Lanares	SUPERFICIE CATASTRAL	3.072
NATURALEZA A	Rustica	USO LOCAL PRINCIPAL	Agrario / LS
OTROS DATOS			
CULTIVO	Monte Bajo		
CLASIFICACIÓN PGOU	S.N.U.		
SITUACIÓN BASICA DEL SUELO RDL 7/2015	Rural		
AFECCIONES			
SUPERFICIE EN PLENO DOMINIO (m²)	86,60	OCUPACIONES TEMPORALES (m²)	300,25
OTRAS AFECCIONES	--	DIVISIÓN	SI
		TIPO	PARCIAL
		AFECCIÓN AL DOMINIO PÚBLICO (m²)	0



REFERENCIA CATASTRAL DEL INMUEBLE  
28185B007000430000XH

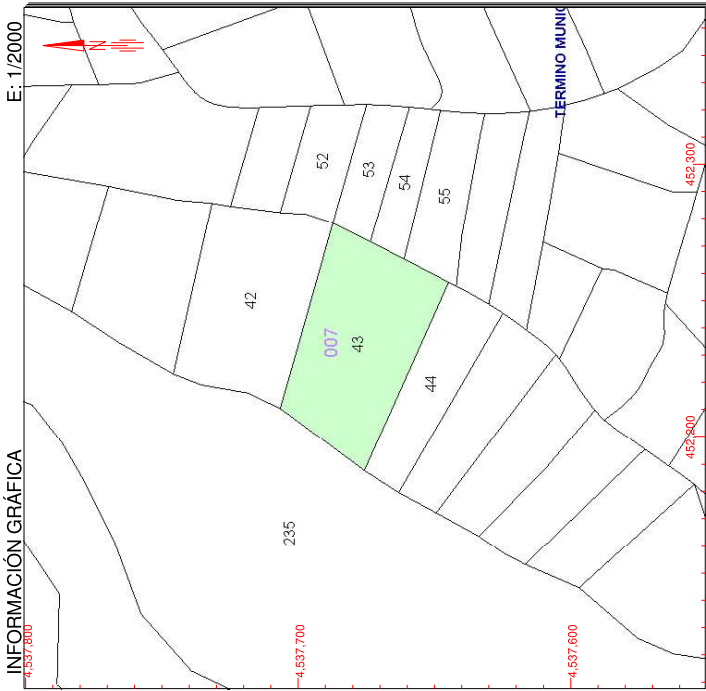
DATOS DESCRIPTIVOS DEL INMUEBLE

LOCALIZACIÓN	Polígono 7 Parcela 43		
	CAMINO LANARES. PUENTES VIEJAS [PAREDES DE BUITRAGO] [MADRID]		
USO PRINCIPAL	Agrario [Labor o Labradío secano 01]	AÑO CONSTRUCCIÓN	--
COCIENTE DE PARTICIPACIÓN	100,000000	SUPERFICIE CONSTRUIDA (m²)	--

PARCELA CATASTRAL

SITUACIÓN	Polígono 7 Parcela 43		
	CAMINO LANARES. PUENTES VIEJAS [PAREDES DE BUITRAGO] [MADRID]		
SUPERFICIE CONSTRUIDA (m²)	--	SUPERFICIE GRÁFICA PARCELA (m²)	3.072
	--	TIPO DE FINCA	--

INFORMACIÓN GRÁFICA



Este documento no es una certificación catastral, pero sus datos pueden ser verificados a través del 'Acceso a datos catastrales no protegidos' de la SEC.

452.300 Coordenadas U.T.M. Huso 30 ETRS89  
--- Límite Parcelaria  
--- Límite de Propiedad  
--- Límite de Construcciones  
--- Mobiliario y aceras  
--- Límite zona verde  
--- Hidrografía

Miércoles , 17 de Octubre de 2018



FINCA		FICHAS PARCELARIAS	
28.0902-0014			
DATOS CATASTRALES			
REFERENCIA CATASTRAL	28185B007000550000XT	POLÍGONO	PARCELA
		7	55
PARAJE	Camino Lanares	SUPERFICIE CATASTRAL	1.073
NATURALEZA	Rustica	USO LOCAL PRINCIPAL	Agrario / PS
OTROS DATOS			
CULTIVO	Pastos		
CLASIFICACIÓN PGOU	S.N.U.		
SITUACIÓN BASICA DEL SUELO RDL 7/2015	Rural		
AFECCIONES			
SUPERFICIE EN PLENO DOMINIO (m²)	53,32	OCUPACIONES TEMPORALES (m²)	1
OTRAS AFECCIONES	-	DIVISIÓN	SI
		TIPO	PARCIAL
		AFECCIÓN AL DOMINIO PÚBLICO (m²)	0



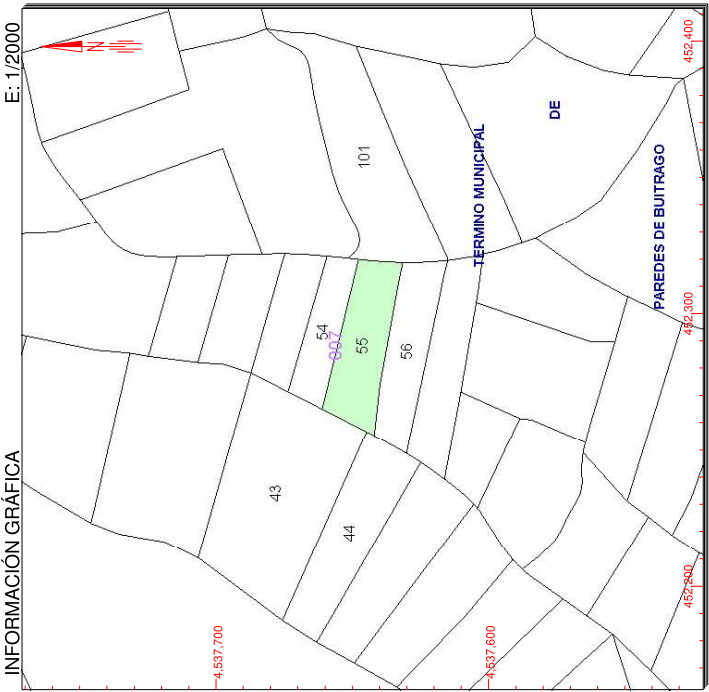
REFERENCIA CATASTRAL DEL INMUEBLE  
28185B007000550000XT

DATOS DESCRIPTIVOS DEL INMUEBLE

LOCALIZACIÓN	Polígono 7 Parcela 55	
	CAMINO LANARES. PUENTES VIEJAS [PAREDES DE BUITRAGO] [MADRID]	
USO PRINCIPAL	Agrario [Pastos 00]	AÑO CONSTRUCCIÓN
COCIENTE DE PARTICIPACIÓN	100,000000	SUPERFICIE CONSTRUIDA (m²)

PARCELA CATASTRAL

SITUACIÓN	Polígono 7 Parcela 55	
	CAMINO LANARES. PUENTES VIEJAS [PAREDES DE BUITRAGO] [MADRID]	
SUPERFICIE CONSTRUIDA (m²)	-	SUPERFICIE GRÁFICA PARCELA (m²) TIPO DE LÍNEA
		1.073



Este documento no es una certificación catastral, pero sus datos pueden ser verificados a través del 'Acceso a datos catastrales no protegidos' de la SEC.

452.400 Coordenadas U.T.M. Huso 30 ETRS89  
Límite Parcelaria  
Límite de Propiedad  
Límite de Construcciones  
Mobiliario y aceras  
Límite zona verde  
Hidrografía

Miércoles , 17 de Octubre de 2018

FINCA 28.0902-0015		FICHAS PARCELARIAS	
DATOS CATASTRALES			
REFERENCIA CATASTRAL	28185B007000540000XL	POLÍGONO	PARCELA
		7	54
PARAJE	Camino Lanares	SUPERFICIE CATASTRAL	675
NATURALEZA	Rústica	USO LOCAL PRINCIPAL	Agrario/PS
OTROS DATOS			
CULTIVO	Pastos		
CLASIFICACIÓN PGOU	S.N.U.		
SITUACIÓN BÁSICA DEL SUELO RDL 7/2015	Rural		
AFECCIONES			
SUPERFICIE EN PLENO DOMINIO (m²)	85,21	OCUPACIONES TEMPORALES (m²)	109,42
OTRAS AFECCIONES	-	DIVISIÓN	SI
		TIPO	PARCIAL
		AFECCIÓN AL DOMINIO PÚBLICO (m²)	0



REFERENCIA CATASTRAL DEL INMUEBLE  
28185B007000540000XL

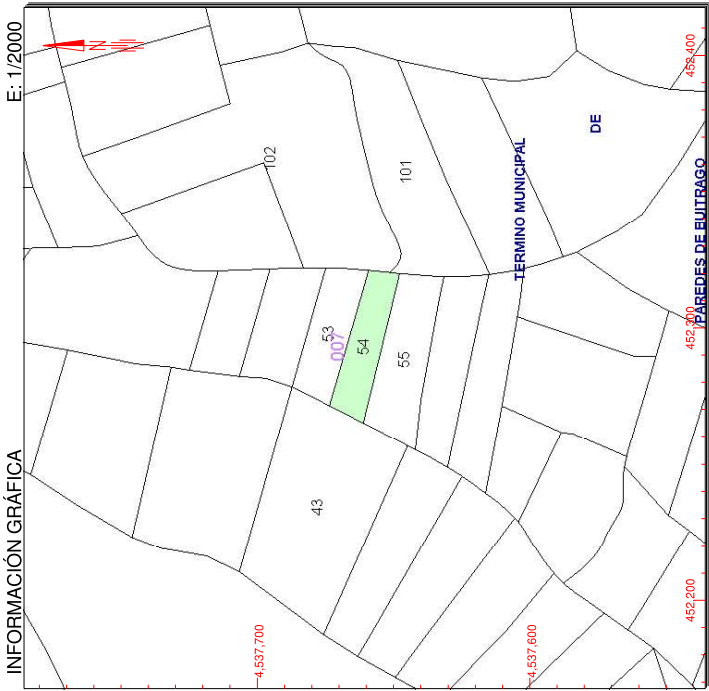
DATOS DESCRIPTIVOS DEL INMUEBLE

LOCALIZACIÓN	Polígono 7 Parcela 54	
	CAMINO LANARES. PUENTES VIEJAS [PAREDES DE BUITRAGO] [MADRID]	
USO PRINCIPAL	Agrario [Pastos 00]	AÑO CONSTRUCCIÓN
COCIENTE DE PARTICIPACIÓN	100,000000	SUPERFICIE CONSTRUIDA (m²)

PARCELA CATASTRAL

SITUACIÓN	Polígono 7 Parcela 54	
	CAMINO LANARES. PUENTES VIEJAS [PAREDES DE BUITRAGO] [MADRID]	
SUPERFICIE CONSTRUIDA (m²)	-	SUPERFICIE GRÁFICA PARCELA (m²) TIPO DE LÍNEA
		675

CONSULTA DESCRIPTIVA Y GRÁFICA  
DE DATOS CATASTRALES DE BIEN INMUEBLE



Este documento no es una certificación catastral, pero sus datos pueden ser verificados a través del 'Acceso a datos catastrales no protegidos' de la SEC.

452.400 Coordenadas U.T.M. Huso 30 ETRS89  
Límite Parcelaria  
Límite de Propiedad  
Límite de Construcciones  
Mobiliario y aceras  
Límite zona verde  
Hidrografía

Miércoles , 17 de Octubre de 2018

FINCA 28.0902-0016		FICHAS PARCELARIAS	
DATOS CATASTRALES			
REFERENCIA CATASTRAL	28185B007000530000XP	POLÍGONO	PARCELA
		7	53
PARAJE	Camino Lanares	SUPERFICIE CATASTRAL	736
NATURALEZ A	Rustica	USO LOCAL PRINCIPAL	Agrario / PS
OTROS DATOS			
CULTIVO	Pastos		
CLASIFICACIÓN PGOU	S.N.U.		
SITUACIÓN BÁSICA DEL SUELO RDL 7/2015	Rural		
AFECCIONES			
SUPERFICIE EN PLENO DOMINIO (m²)	123,40	OCUPACIONES TEMPORALES (m²)	204,74
OTRAS AFECCIONES	--	DIVISIÓN	SI
		TIPO	PARCIAL
		AFECCIÓN AL DOMINIO PÚBLICO (m²)	0

## CONSULTA DESCRIPTIVA Y GRÁFICA DE DATOS CATASTRALES DE BIEN INMUEBLE

**REFERENCIA CATASTRAL DEL INMUEBLE**  
**28185B007000530000XP**

### DATOS DESCRIPTIVOS DEL INMUEBLE

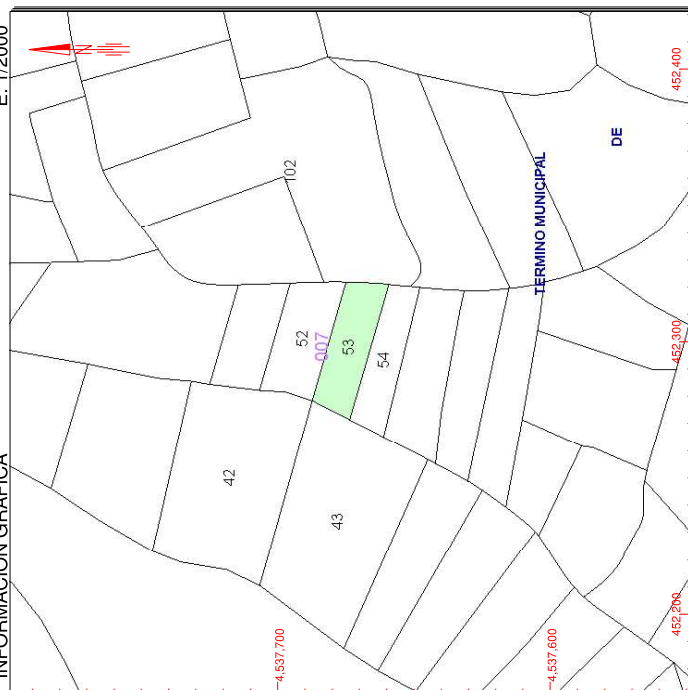
LOCALIZACIÓN	
Polígono 7 Parcela 53	
CAMINO LANARES, PUENTES VIEJAS [PAREDES DE BUITRAGO] [MADRID]	
USO PRINCIPAL	ANO CONSTRUCCIÓN
Agrario [Pastos 00]	---
COEFICIENTE DE PARTICIPACIÓN	SUPERFICIE CONSTRUÍDA (m <sup>2</sup> )
100,000000	---

**PARCELA CATASTRAL**

SITUACIÓN	
Polígono 7 Parcela 53	
CAMINO LANARES, PUENTES VIEJAS [PAREDES DE BUITRAGO] [MADRID]	
SUPERFICIE CONSTRUIDA (m²)	SUPERFICIE GRÁFICA PARCELA (m²) TIPO DE FINCA
---	736 --

## INFORMACIÓN GRÁFICA

E: 1/2000



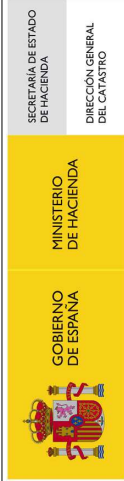
Este documento no es una certificación catastral, pero sus datos pueden ser verificados a través del 'Acceso a datos catastrales no protegidos' de la SEC.

1452,400 Coordenadas U.T.M. Huso 30 ETRS89

+52,400  
 Corrientes O. I. IVI, MUSE  
 Limite de Manzana  
 Limite de Parcela  
 Limite de Construcciones  
 Mobiliario y aceras  
 Limite zona verde  
 Hidrografia

Miércoles , 17 de Octubre de 2018

FINCA 28.0902-0017		FICHAS PARCELARIAS	
DATOS CATASTRALES			
REFERENCIA CATASTRAL	281858007000520000XQ	POLÍGONO	PARCELA
		7	52
PARAJE	Camino Lanares	SUPERFICIE CATASTRAL	834
NATURALEZ A	Rustica	USO LOCAL PRINCIPAL	Agrario / PS
OTROS DATOS			
CULTIVO	Pastos		
CLASIFICACIÓN PGOU	S.N.U.		
SITUACIÓN BASICA DEL SUELO RDL 7/2015	Rural		
AFECCIONES			
SUPERFICIE EN PLENO DOMINIO (m²)	55,62	OCUPACIONES TEMPORALES (m²)	265,51
OTRAS AFECCIONES	--	DIVISIÓN	SI
		TIPO	PARCIAL
		AFECCIÓN AL DOMINIO PÚBLICO (m²)	0



REFERENCIA CATASTRAL DEL INMUEBLE  
28185B007000520000XQ

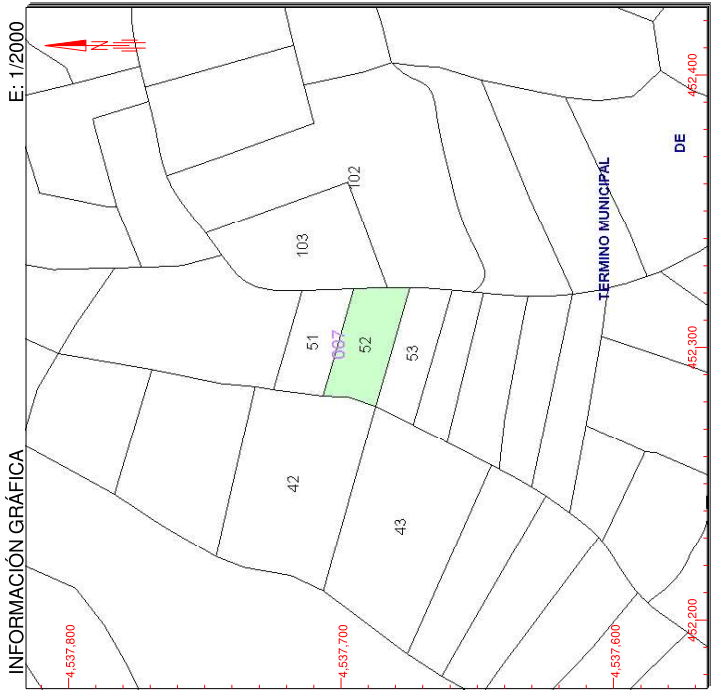
DATOS DESCRIPTIVOS DEL INMUEBLE

LOCALIZACIÓN	Polígono 7 Parcela 52		
	CAMINO LANARES. PUENTES VIEJAS [PAREDES DE BUITRAGO] [MADRID]		
USO PRINCIPAL	Agrario [Pastos 00]	AÑO CONSTRUCCIÓN	--
COCIENTE DE PARTICIPACIÓN	100,000000	SUPERFICIE CONSTRUIDA (m²)	--

PARCELA CATASTRAL

SITUACIÓN	Polígono 7 Parcela 52		
	CAMINO LANARES. PUENTES VIEJAS [PAREDES DE BUITRAGO] [MADRID]		
SUPERFICIE CONSTRUIDA (m²)	--	SUPERFICIE GRÁFICA PARCELA (m²)	834
	--	TIPO DE FINCA	--

CONSULTA DESCRIPTIVA Y GRÁFICA  
DE DATOS CATASTRALES DE BIEN INMUEBLE



Este documento no es una certificación catastral, pero sus datos pueden ser verificados a través del 'Acceso a datos catastrales no protegidos' de la SEC.

452,400 Coordenadas U.T.M. Huso 30 ETRS89  
--- Límite Parcelaria  
--- Límite de Propiedad  
--- Límite de Construcciones  
--- Mobiliario y aceras  
--- Límite zona verde  
--- Hidrografía

Miércoles, 17 de Octubre de 2018

FINCA		FICHAS PARCELARIAS	
28.0902-0018			
DATOS CATASTRALES			
REFERENCIA CATASTRAL	28185B007000510000XG	POLÍGONO	PARCELA
		7	51
PARAJE	Camino Lanares	SUPERFICIE CATASTRAL	711
NATURALEZA	Rustica	USO LOCAL PRINCIPAL	Agrario / PS
OTROS DATOS			
CULTIVO	Pastos		
CLASIFICACIÓN PGOU	S.N.U.		
SITUACIÓN BASICA DEL SUELO RDL 7/2015	Rural		
AFECCIONES			
SUPERFICIE EN PLENO DOMINIO (m²)	0	OCUPACIONES TEMPORALES (m²)	48,95
OTRAS AFECCIONES	-	DIVISIÓN	NO
		TIPO	PARCIAL
		AFECCIÓN AL DOMINIO PÚBLICO (m²)	0



REFERENCIA CATASTRAL DEL INMUEBLE  
28185B007000510000XG

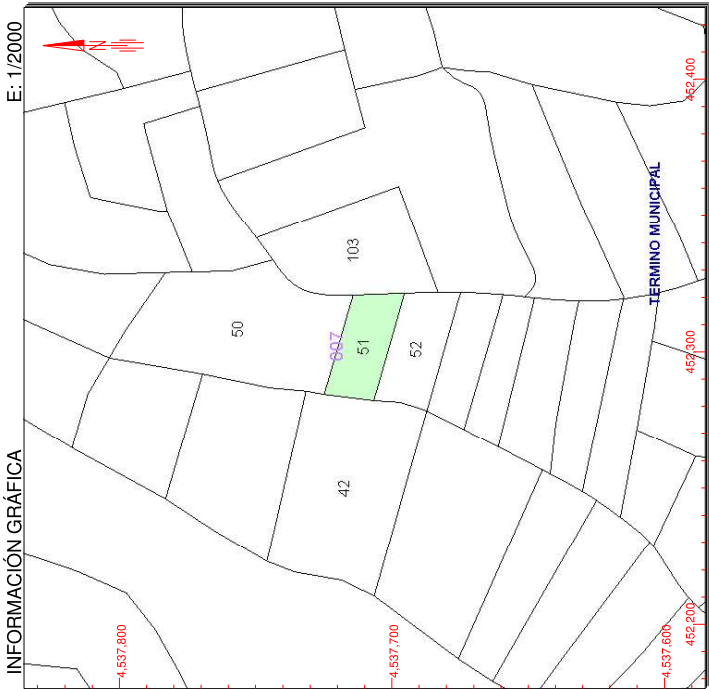
DATOS DESCRIPTIVOS DEL INMUEBLE

LOCALIZACIÓN	[Polígono 7 Parcela 51 CAMINO LANARES. PUENTES VIEJAS [PAREDES DE BUITRAGO] [MADRID]]	
USO PRINCIPAL	Agrario [Pastos 00]	AÑO CONSTRUCCIÓN
COCIENTE DE PARTICIPACIÓN	100,000000	SUPERFICIE CONSTRUIDA (m²)

PARCELA CATASTRAL

SITUACIÓN	[Polígono 7 Parcela 51 CAMINO LANARES. PUENTES VIEJAS [PAREDES DE BUITRAGO] [MADRID]]	
SUPERFICIE CONSTRUIDA (m²)	-	SUPERFICIE GRÁFICA PARCELA (m²) TIPO DE FINCA
		711

CONSULTA DESCRIPTIVA Y GRÁFICA  
DE DATOS CATASTRALES DE BIEN INMUEBLE

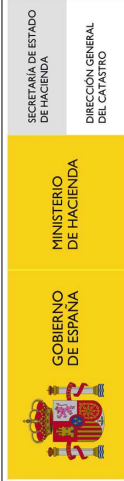


Este documento no es una certificación catastral, pero sus datos pueden ser verificados a través del 'Acceso a datos catastrales no protegidos' de la SEC.

452.400 Coordenadas U.T.M. Huso 30 ETRS89  
Límite Parcelaria  
Límite de Propiedad  
Límite de Construcciones  
Mobiliario y aceras  
Límite zona verde  
Hidrografía

Miércoles , 17 de Octubre de 2018

FINCA 28.0902-0019		FICHAS PARCELARIAS	
DATOS CATASTRALES			
REFERENCIA CATASTRAL	281858007001030000XZ	POLÍGONO	PARCELA
		7	103
PARAJE	Camino Lanares	SUPERFICIE CATASTRAL	1.686
NATURALEZA A	Rustica	USO LOCAL PRINCIPAL	Agrario / PS
OTROS DATOS			
CULTIVO	Pastos		
CLASIFICACIÓN PGOU	S.N.U.		
SITUACIÓN BASICA DEL SUELO RDL 7/2015	Rural		
AFECCIONES			
SUPERFICIE EN PLENO DOMINIO (m²)	236,76	OCUPACIONES TEMPORALES (m²)	114,38
OTRAS AFECCIONES	--	DIVISIÓN	SI
		TIPO	PARCIAL
		AFECCIÓN AL DOMINIO PÚBLICO (m²)	0



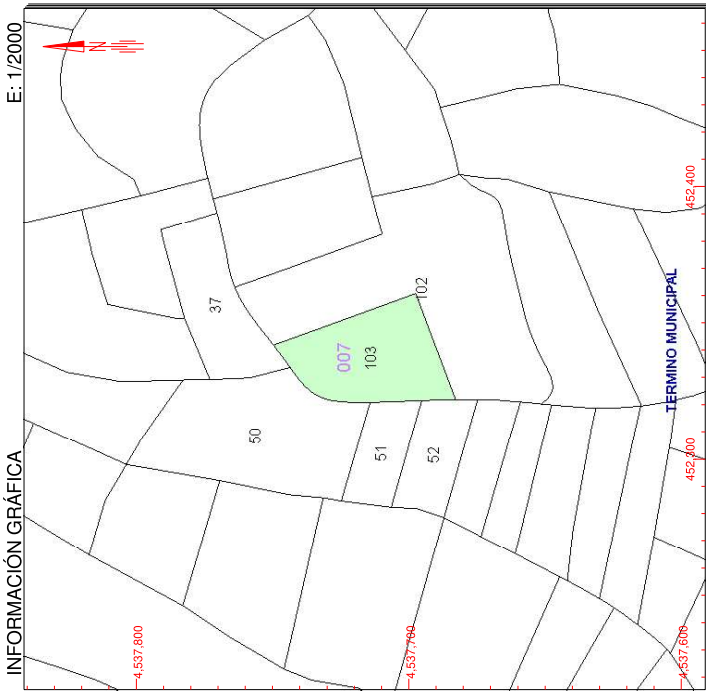
REFERENCIA CATASTRAL DEL INMUEBLE  
28185B007001030000XZ

DATOS DESCRIPTIVOS DEL INMUEBLE

LOCALIZACIÓN	Polígono 7 Parcela 103	
	CAMINO LANARES. PUENTES VIEJAS [PAREDES DE BUITRAGO] [MADRID]	
USO PRINCIPAL	Agrario [Pastos 00]	AÑO CONSTRUCCIÓN
COCIENTE DE PARTICIPACIÓN	100,000000	SUPERFICIE CONSTRUIDA (m²)

PARCELA CATASTRAL

SITUACIÓN	Polígono 7 Parcela 103	
	CAMINO LANARES. PUENTES VIEJAS [PAREDES DE BUITRAGO] [MADRID]	
SUPERFICIE CONSTRUIDA (m²)	-	SUPERFICIE GRÁFICA PARCELA (m²) TIPO DE FINCA
		1.686

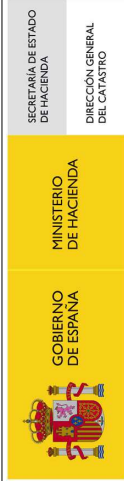


Este documento no es una certificación catastral, pero sus datos pueden ser verificados a través del 'Acceso a datos catastrales no protegidos' de la SEC.

452.400 Coordenadas U.T.M. Huso 30 ETRS89  
Límite Parcelaria  
Límite de Propiedad  
Límite de Construcciones  
Mobiliario y aceras  
Límite zona verde  
Hidrografía

Miércoles , 17 de Octubre de 2018

FINCA		FICHAS PARCELARIAS	
28.0902-0020			
DATOS CATASTRALES			
REFERENCIA CATASTRAL	281858007001020000XS	POLÍGONO	PARCELA
		7	102
PARAJE	Camino Lanares	SUPERFICIE CATASTRAL	4.559
NATURALEZA A	Rustica	USO LOCAL PRINCIPAL	Agrario / PS
OTROS DATOS			
CULTIVO	Pastos		
CLASIFICACIÓN PGOU	S.N.U.		
SITUACIÓN BASICA DEL SUELO RDL 7/2015	Rural		
AFECCIONES			
SUPERFICIE EN PLENO DOMINIO (m²)	141,24	OCUPACIONES TEMPORALES (m²)	149,19
OTRAS AFECCIONES	--	DIVISIÓN	SI
		TIPO	PARCIAL
		AFECCIÓN AL DOMINIO PÚBLICO (m²)	0



REFERENCIA CATASTRAL DEL INMUEBLE  
28185B007001020000XS

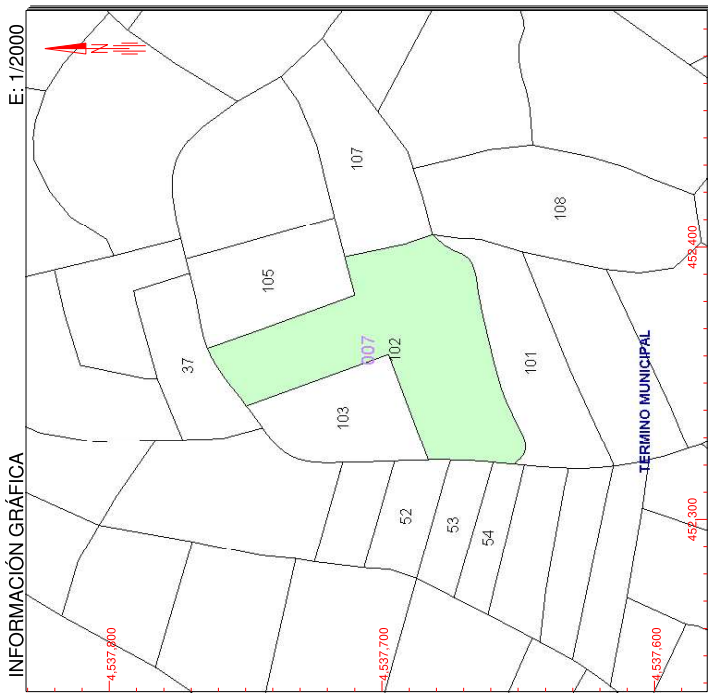
DATOS DESCRIPTIVOS DEL INMUEBLE

LOCALIZACIÓN	[Polígono 7 Parcela 102 CAMINO LANARES. PUENTES VIEJAS [PAREDES DE BUITRAGO] [MADRID]]	
USO PRINCIPAL	Agrario [Pastos 00]	
COEFICIENTE DE PARTICIPACIÓN	100,000000	
AÑO CONSTRUCCIÓN	--	
SUPERFICIE CONSTRUIDA (m²)	--	

PARCELA CATASTRAL

SITUACIÓN	[Polígono 7 Parcela 102 CAMINO LANARES. PUENTES VIEJAS [PAREDES DE BUITRAGO] [MADRID]]	
SUPERFICIE CONSTRUIDA (m²)	--	SUPERFICIE GRÁFICA PARCELA (m²) TIPO DE LÍNEA
		4.559

CONSULTA DESCRIPTIVA Y GRÁFICA  
DE DATOS CATASTRALES DE BIEN INMUEBLE



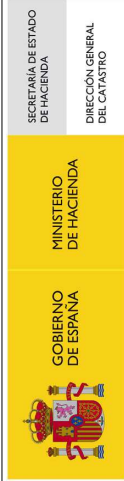
Este documento no es una certificación catastral, pero sus datos pueden ser verificados a través del 'Acceso a datos catastrales no protegidos' de la SEC.

452 400 Coordenadas U.T.M. Huso 30 ETRS89  
--- Límite Parcelaria  
--- Límite de Propiedad  
--- Límite de Construcciones  
--- Mobiliario y aceras  
--- Límite zona verde  
--- Hidrografía

Miércoles, 17 de Octubre de 2018



FINCA 28.0902-0021		FICHAS PARCELARIAS	
DATOS CATASTRALES			
REFERENCIA CATASTRAL	281858007001050000XH	POLÍGONO	PARCELA
		7	105
PARAJE	Camino Lanares	SUPERFICIE CATASTRAL	1.791
NATURALEZA A	Rustica	USO LOCAL PRINCIPAL	Agrario / PS
OTROS DATOS			
CULTIVO	Pastos		
CLASIFICACIÓN PGOU	S.N.U.		
SITUACIÓN BASICA DEL SUELO RDL 7/2015	Rural		
AFECCIONES			
SUPERFICIE EN PLENO DOMINIO (m²)	166,18	OCUPACIONES TEMPORALES (m²)	527,62
OTRAS AFECCIONES	--	DIVISIÓN	SI
		TIPO	PARCIAL
		AFECCIÓN AL DOMINIO PÚBLICO (m²)	0



REFERENCIA CATASTRAL DEL INMUEBLE  
28185B007001050000XH

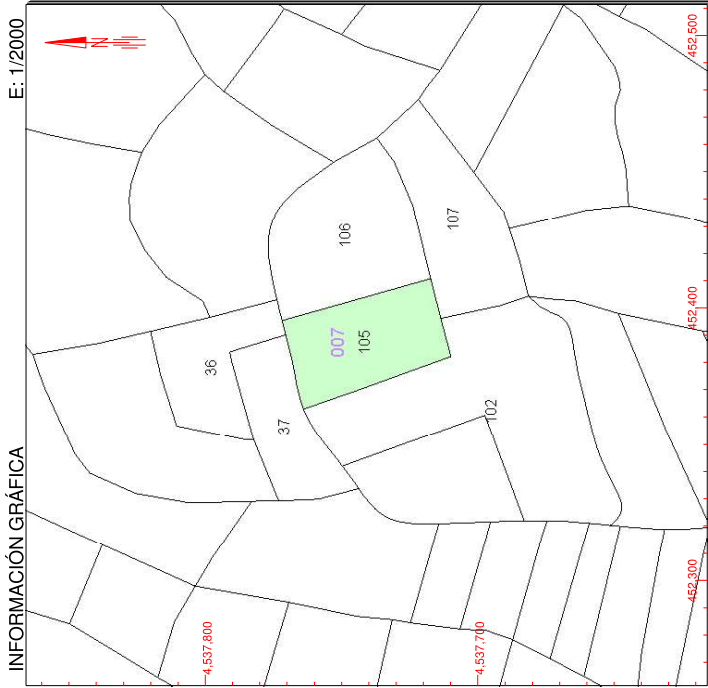
DATOS DESCRIPTIVOS DEL INMUEBLE

LOCALIZACIÓN	Polígono 7 Parcela 105	
	CAMINO LANARES. PUENTES VIEJAS [PAREDES DE BUITRAGO] [MADRID]	
USO PRINCIPAL	Agrario [Pastos 00]	AÑO CONSTRUCCIÓN
CORRECIENTE DE PARTICIPACIÓN	100,000000	SUPERFICIE CONSTRUIDA (m²)

PARCELA CATASTRAL

SITUACIÓN	Polígono 7 Parcela 105	
	CAMINO LANARES. PUENTES VIEJAS [PAREDES DE BUITRAGO] [MADRID]	
SUPERFICIE CONSTRUIDA (m²)	-	SUPERFICIE GRÁFICA PARCELA (m²) TIPO DE FINCA
	1.791	-

CONSULTA DESCRIPTIVA Y GRÁFICA  
DE DATOS CATASTRALES DE BIEN INMUEBLE



Este documento no es una certificación catastral, pero sus datos pueden ser verificados a través del  
"Acceso a datos catastrales no protegidos" de la SEC.

452,500 Coordenadas U.T.M. Huso 30 ETRS89  
Límite Parcelaria  
Límite de Propiedad  
Límite de Construcciones  
Mobiliario y aceras  
Límite zona verde  
Hidrografía

Miércoles , 17 de Octubre de 2018



FINCA		FICHAS PARCELARIAS	
28.0902-0022			
DATOS CATASTRALES			
REFERENCIA CATASTRAL	281858007001060000XW	POLÍGONO	PARCELA
		7	106
PARAJE	Camino Lanares	SUPERFICIE CATASTRAL	2.601
NATURALEZA	Rustica	USO LOCAL PRINCIPAL	Agrario / PS
OTROS DATOS			
CULTIVO	Pastos		
CLASIFICACIÓN PGOU	S.N.U.		
SITUACIÓN BÁSICA DEL SUELO RDL 7/2015	Rural		
AFECCIONES			
SUPERFICIE EN PLENO DOMINIO (m²)	270,16	OCUPACIONES TEMPORALES (m²)	962,86
OTRAS AFECCIONES	-	DIVISIÓN	SI
		TIPO	PARCIAL
		AFECCIÓN AL DOMINIO PÚBLICO (m²)	0



REFERENCIA CATASTRAL DEL INMUEBLE  
281858007001060000XW

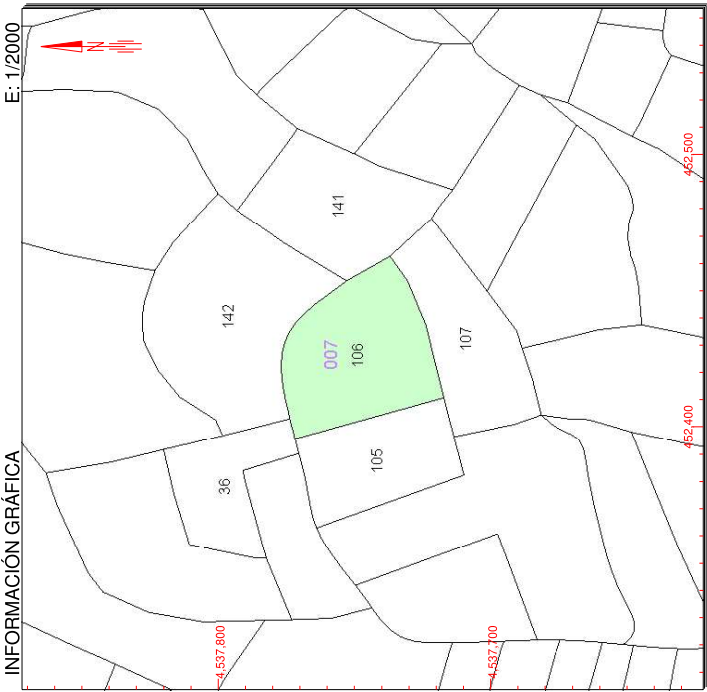
DATOS DESCRIPTIVOS DEL INMUEBLE

LOCALIZACIÓN	Polígono 7 Parcela 106	
	CAMINO LANARES. PUENTES VIEJAS [PAREDES DE BUITRAGO] [MADRID]	
USO PRINCIPAL	Agrario [Pastos 00]	AÑO CONSTRUCCIÓN
COCIENTE DE PARTICIPACIÓN	100,000000	SUPERFICIE CONSTRUIDA (m²)

PARCELA CATASTRAL

SITUACIÓN	Polígono 7 Parcela 106	
	CAMINO LANARES. PUENTES VIEJAS [PAREDES DE BUITRAGO] [MADRID]	
SUPERFICIE CONSTRUIDA (m²)	-	SUPERFICIE GRÁFICA PARCELA (m²) TIPO DE LÍNEA
		2.601

CONSULTA DESCRIPTIVA Y GRÁFICA  
DE DATOS CATASTRALES DE BIEN INMUEBLE




Este documento no es una certificación catastral, pero sus datos pueden ser verificados a través del 'Acceso a datos catastrales no protegidos' de la SEC.

- 452,500 Coordenadas U.T.M. Huso 30 ETRS89
- Límite Parcelaria
  - Límite de Propiedad
  - Límite de Construcciones
  - Mobiliario y aceras
  - Límite zona verde
  - Hidrografía

Miércoles , 17 de Octubre de 2018

FINCA 28.0902-0023		FICHAS PARCELARIAS	
DATOS CATASTRALES			
REFERENCIA CATASTRAL	281858007001420000XA	POLÍGONO	PARCELA
		7	142
PARAJE	Camino Lanares	SUPERFICIE CATASTRAL	3.757
NATURALEZA A	Rustica	USO LOCAL PRINCIPAL	Agrario / PS
OTROS DATOS			
CULTIVO	Pastos		
CLASIFICACIÓN PGOU	S.N.U.		
SITUACIÓN BASICA DEL SUELO RDL 7/2015	Rural		
AFECCIONES			
SUPERFICIE EN PLENO DOMINIO (m²)	125,94	OCUPACIONES TEMPORALES (m²)	418,11
OTRAS AFECCIONES	--	DIVISIÓN	SI
		TIPO	PARCIAL
		AFECCIÓN AL DOMINIO PÚBLICO (m²)	0



REFERENCIA CATASTRAL DEL INMUEBLE  
28185B007001420000XA

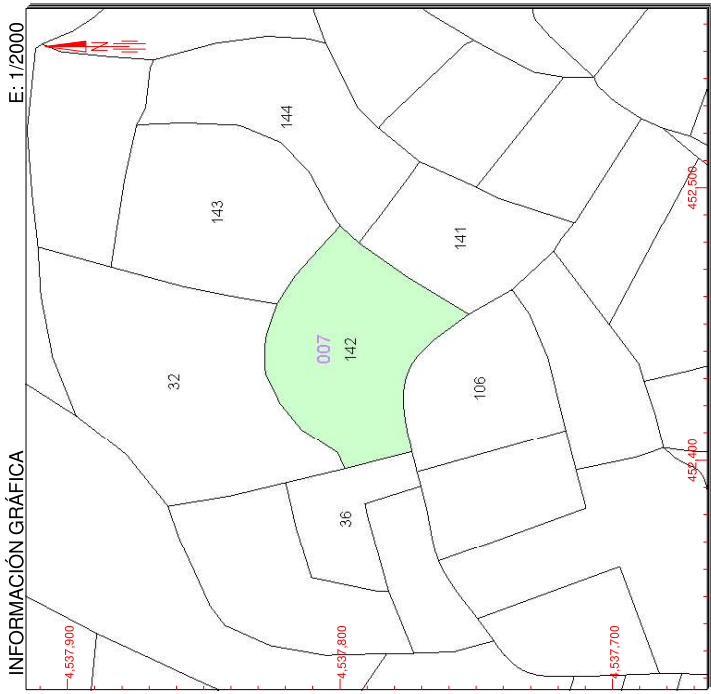
DATOS DESCRIPTIVOS DEL INMUEBLE

LOCALIZACIÓN	[Polígono 7 Parcela 142 CAMINO LANARES. PUENTES VIEJAS [PAREDES DE BUITRAGO] [MADRID]]	
USO PRINCIPAL	Agrario [Pastos 00]	AÑO CONSTRUCCIÓN
COCIENTE DE PARTICIPACIÓN	100,000000	SUPERFICIE CONSTRUIDA (m²)

PARCELA CATASTRAL

SITUACIÓN	[Polígono 7 Parcela 142 CAMINO LANARES. PUENTES VIEJAS [PAREDES DE BUITRAGO] [MADRID]]	
SUPERFICIE CONSTRUIDA (m²)	-	SUPERFICIE GRÁFICA PARCELA (m²) TIPO DE LÍNEA
		3.757

CONSULTA DESCRIPTIVA Y GRÁFICA  
DE DATOS CATASTRALES DE BIEN INMUEBLE



Este documento no es una certificación catastral, pero sus datos pueden ser verificados a través del  
"Acceso a datos catastrales no protegidos" de la SEC.

452.500 Coordenadas U.T.M. Huso 30 ETRS89  
Límite de Parcela  
Límite de Polígono  
Límite de Construcciones  
Mobiliario y aceras  
Límite zona verde  
Hidrografía

Miércoles , 17 de Octubre de 2018

FINCA 28.0902-0024		FICHAS PARCELARIAS	
DATOS CATASTRALES			
REFERENCIA CATASTRAL	281858007001410000XW	POLÍGONO	PARCELA
		7	141
PARAJE	Camino Lanares	SUPERFICIE CATASTRAL	2.367
NATURALEZ A	Rustica	USO LOCAL PRINCIPAL	Agrario / PS
OTROS DATOS			
CULTIVO	Pastos		
CLASIFICACIÓN PGOU	S.N.U.		
SITUACIÓN BÁSICA DEL SUELO RDL 7/2015	Rural		
AFECCIONES			
SUPERFICIE EN PLENO DOMINIO (m²)	183,10	OCUPACIONES TEMPORALES (m²)	549,82
OTRAS AFECCIONES	-	DIVISIÓN	SI
		TIPO	PARCIAL
		AFECCIÓN AL DOMINIO PÚBLICO (m²)	0



REFERENCIA CATASTRAL DEL INMUEBLE  
281858007001410000XW

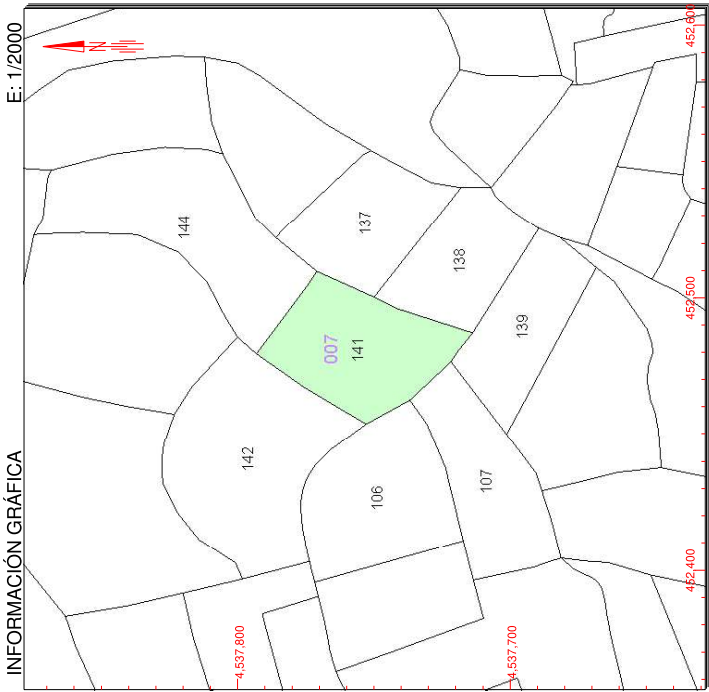
DATOS DESCRIPTIVOS DEL INMUEBLE

LOCALIZACIÓN	Polígono 7 Parcela 141	
	CAMINO LANARES. PUENTES VIEJAS [PAREDES DE BUITRAGO] [MADRID]	
USO PRINCIPAL	Agrario [Pastos 00]	AÑO CONSTRUCCIÓN
COCIENTE DE PARTICIPACIÓN	100,000000	SUPERFICIE CONSTRUIDA (m²)

PARCELA CATASTRAL

SITUACIÓN	Polígono 7 Parcela 141	
	CAMINO LANARES. PUENTES VIEJAS [PAREDES DE BUITRAGO] [MADRID]	
SUPERFICIE CONSTRUIDA (m²)	-	SUPERFICIE GRÁFICA PARCELA (m²) TIPO DE FINCA
	-	2.367

CONSULTA DESCRIPTIVA Y GRÁFICA  
DE DATOS CATASTRALES DE BIEN INMUEBLE



Este documento no es una certificación catastral, pero sus datos pueden ser verificados a través del  
"Acceso a datos catastrales no protegidos" de la SEC.

452.600 Coordenadas U.T.M. Huso 30 ETRS89  
Límite Parcelaria  
Límite de Propiedad  
Límite de Construcciones  
Mobiliario y aceras  
Límite zona verde  
Hidrografía

Miércoles , 17 de Octubre de 2018

FINCA		FICHAS PARCELARIAS	
28.0902-0025			
DATOS CATASTRALES			
REFERENCIA CATASTRAL	281858007001440000XY	POLÍGONO	PARCELA
		7	144
PARAJE	Camino Lanares	SUPERFICIE CATASTRAL	3.440
NATURALEZA	Rustica	USO LOCAL PRINCIPAL	Agrario/PS
OTROS DATOS			
CULTIVO	Pastos		
CLASIFICACIÓN PGOU	S.N.U.		
SITUACIÓN BÁSICA DEL SUELO RDL 7/2015	Rural		
AFECCIONES			
SUPERFICIE EN PLENO DOMINIO (m²)	409,77	OCUPACIONES TEMPORALES (m²)	1025,08
OTRAS AFECCIONES	-	DIVISIÓN	SI
		TIPO	PARCIAL
		AFECCIÓN AL DOMINIO PÚBLICO (m²)	0



REFERENCIA CATASTRAL DEL INMUEBLE  
28185B007001440000XY

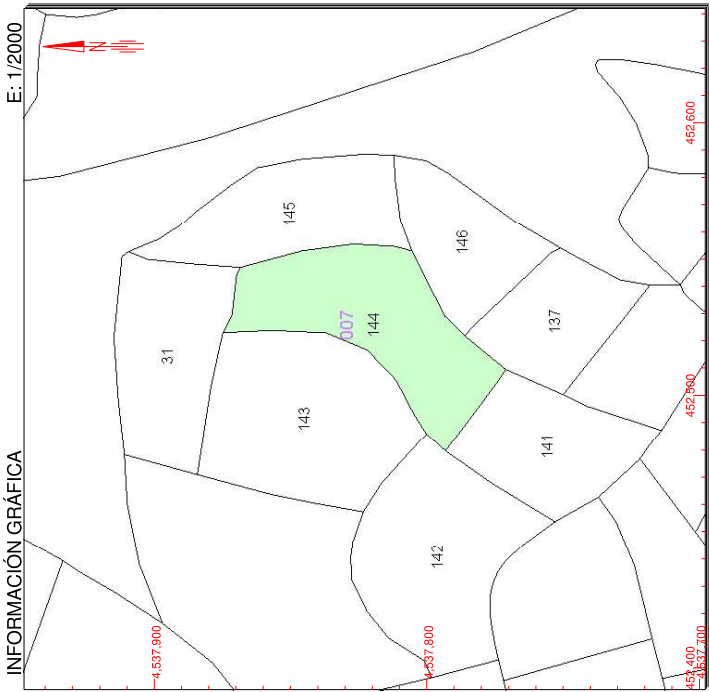
DATOS DESCRIPTIVOS DEL INMUEBLE

LOCALIZACIÓN	Polígono 7 Parcela 144		
	CAMINO LANARES. PUENTES VIEJAS [PAREDES DE BUITRAGO] [MADRID]		
USO PRINCIPAL	Agrario [Pastos 00]	AÑO CONSTRUCCIÓN	--
COCIENTE DE PARTICIPACIÓN	100,000000	SUPERFICIE CONSTRUIDA (m²)	--

PARCELA CATASTRAL

SITUACIÓN	Polígono 7 Parcela 144		
	CAMINO LANARES. PUENTES VIEJAS [PAREDES DE BUITRAGO] [MADRID]		
SUPERFICIE CONSTRUIDA (m²)	--	SUPERFICIE GRÁFICA PARCELA (m²)	3.440
	--	TIPO DE LÍNEA	--

CONSULTA DESCRIPTIVA Y GRÁFICA  
DE DATOS CATASTRALES DE BIEN INMUEBLE

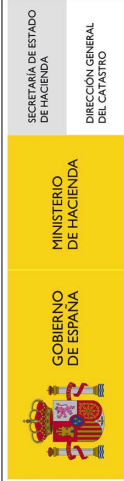


Este documento no es una certificación catastral, pero sus datos pueden ser verificados a través del 'Acceso a datos catastrales no protegidos' de la SEC.

452.600 Coordenadas U.T.M. Huso 30 ETRS89  
Límite Parcelaria  
Límite de Propiedad  
Límite de Construcciones  
Mobiliario y aceras  
Límite zona verde  
Hidrografía

Miércoles, 17 de Octubre de 2018

FINCA 28.0902-0026		FICHAS PARCELARIAS	
DATOS CATASTRALES			
REFERENCIA CATASTRAL	28185B007001450000XG	POLÍGONO	PARCELA
		7	145
PARAJE	Camino Lanares	SUPERFICIE CATASTRAL	2.624
NATURALEZA A	Rustica	USO LOCAL PRINCIPAL	Agrario / PS
OTROS DATOS			
CULTIVO	Pastos		
CLASIFICACIÓN PGOU	S.N.U.		
SITUACIÓN BASICA DEL SUELO RDL 7/2015	Rural		
AFECCIONES			
SUPERFICIE EN PLENO DOMINIO (m²)	224,17	OCUPACIONES TEMPORALES (m²)	599,78
OTRAS AFECCIONES	--	DIVISIÓN	SI
		TIPO	PARCIAL
		AFECCIÓN AL DOMINIO PÚBLICO (m²)	0



REFERENCIA CATASTRAL DEL INMUEBLE  
28185B007001450000XG

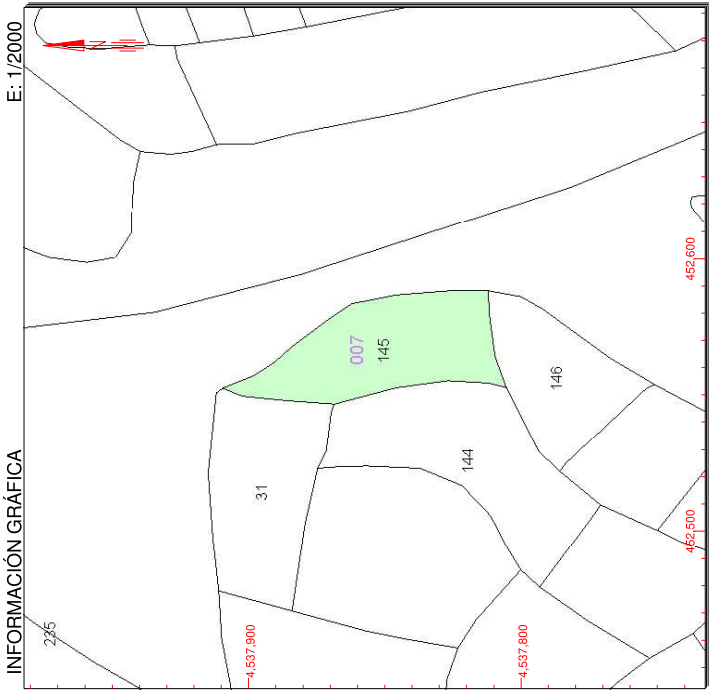
DATOS DESCRIPTIVOS DEL INMUEBLE

LOCALIZACIÓN	Polígono 7 Parcela 145	
	CAMINO LANARES. PUENTES VIEJAS [PAREDES DE BUITRAGO] [MADRID]	
USO PRINCIPAL	Agrario [Pastos 00]	AÑO CONSTRUCCIÓN
COCIENTE DE PARTICIPACIÓN	100,000000	SUPERFICIE CONSTRUIDA (m²)

PARCELA CATASTRAL

SITUACIÓN	Polígono 7 Parcela 145	
	CAMINO LANARES. PUENTES VIEJAS [PAREDES DE BUITRAGO] [MADRID]	
SUPERFICIE CONSTRUIDA (m²)	-	SUPERFICIE GRÁFICA PARCELA (m²) TIPO DE LÍNEA
	2.624	-

INFORMACIÓN GRÁFICA



Este documento no es una certificación catastral, pero sus datos pueden ser verificados a través del 'Acceso a datos catastrales no protegidos' de la SEC.

452.600 Coordenadas U.T.M. Huso 30 ETRS89  
Límite de Parcela  
Límite de Propiedad  
Límite de Construcciones  
Mobiliario y aceras  
Límite zona verde  
Hidrografía

Miércoles, 17 de Octubre de 2018

FINCA 28.0902-0027		FICHAS PARCELARIAS	
DATOS CATASTRALES			
REFERENCIA CATASTRAL	281858007001690000XH	POLÍGONO	PARCELA
		7	169
PARAJE	Quebradas	SUPERFICIE CATASTRAL	5.971
NATURALEZ A	Rustica	USO LOCAL PRINCIPAL	Agrario / PS
OTROS DATOS			
CULTIVO	Pastos		
CLASIFICACIÓN PGOU	S.N.U.		
SITUACIÓN BASICA DEL SUELO RDL 7/2015	Rural		
AFECCIONES			
SUPERFICIE EN PLENO DOMINIO (m²)	234,27	OCUPACIONES TEMPORALES (m²)	782,73
OTRAS AFECCIONES	--	DIVISIÓN	SI
		TIPO	PARCIAL
		AFECCIÓN AL DOMINIO PÚBLICO (m²)	0



GOBIERNO  
DE ESPAÑA

MINISTERIO  
DE HACIENDA

SECRETARÍA DE ESTADO  
DE HACIENDA

DIRECCIÓN GENERAL  
DEL CATASTRO

REFERENCIA CATASTRAL DEL INMUEBLE  
28185B007001690000XH

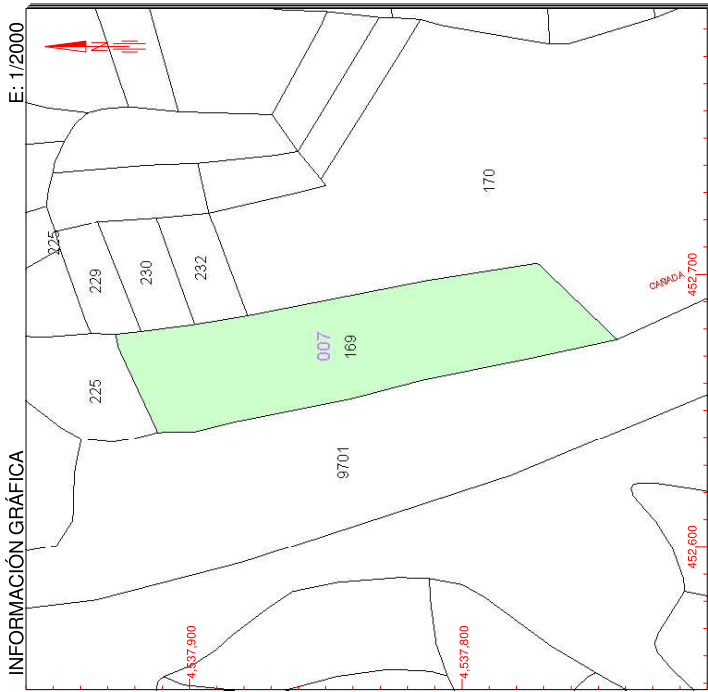
DATOS DESCRIPTIVOS DEL INMUEBLE

LOCALIZACIÓN	[Polígono 7 Parcela 169 QUEBRADAS. PUENTES VIEJAS [PAREDES DE BUITRAGO] [MADRID]]		
USO PRINCIPAL	Agrario [Pastos 00]		
CORRECIENTE DE PARTICIPACIÓN	100,000000	AÑO CONSTRUCCIÓN	--
		SUPERFICIE CONSTRUIDA (m²)	--

PARCELA CATASTRAL

SITUACIÓN	[Polígono 7 Parcela 169 QUEBRADAS. PUENTES VIEJAS [PAREDES DE BUITRAGO] [MADRID]]		
SUPERFICIE CONSTRUIDA (m²)	--	SUPERFICIE GRÁFICA PARCELA (m²)	5.971
		TIPO DE LÍNEA	--

CONSULTA DESCRIPTIVA Y GRÁFICA  
DE DATOS CATASTRALES DE BIEN INMUEBLE



Este documento no es una certificación catastral, pero sus datos pueden ser verificados a través del  
"Acceso a datos catastrales no protegidos" de la SEC.

452.700 Coordenadas U.T.M. Huso 30 ETRS89  
--- Límite Parcelaria  
--- Límite de Posesión  
--- Límite de Construcciones  
--- Mobiliario y aceras  
--- Límite zona verde  
--- Hidrografía

Miércoles , 17 de Octubre de 2018

FINCA 28.0902-0028		FICHAS PARCELARIAS	
DATOS CATASTRALES			
REFERENCIA CATASTRAL	281858007001700000XZ	POLÍGONO	PARCELA
		7	170
PARAJE	Quebradas	SUPERFICIE CATASTRAL	35.263
NATURALEZ A	Rustica	USO LOCAL PRINCIPAL	Agrario / PS
OTROS DATOS			
CULTIVO	Pastos		
CLASIFICACIÓN PGOU	S.N.U.		
SITUACIÓN BASICA DEL SUELO RDL 7/2015	Rural		
AFECCIONES			
SUPERFICIE EN PLENO DOMINIO (m²)	13,62	OCUPACIONES TEMPORALES (m²)	362,07
OTRAS AFECCIONES	--	DIVISIÓN	NO
		TIPO	PARCIAL
		AFECCIÓN AL DOMINIO PÚBLICO (m²)	0



GOBIERNO  
DE ESPAÑA

MINISTERIO  
DE HACIENDA

SECRETARÍA DE ESTADO  
DE HACIENDA

DIRECCIÓN GENERAL  
DEL CATÁSTRO

REFERENCIA CATASTRAL DEL INMUEBLE  
28185B007001700000XZ

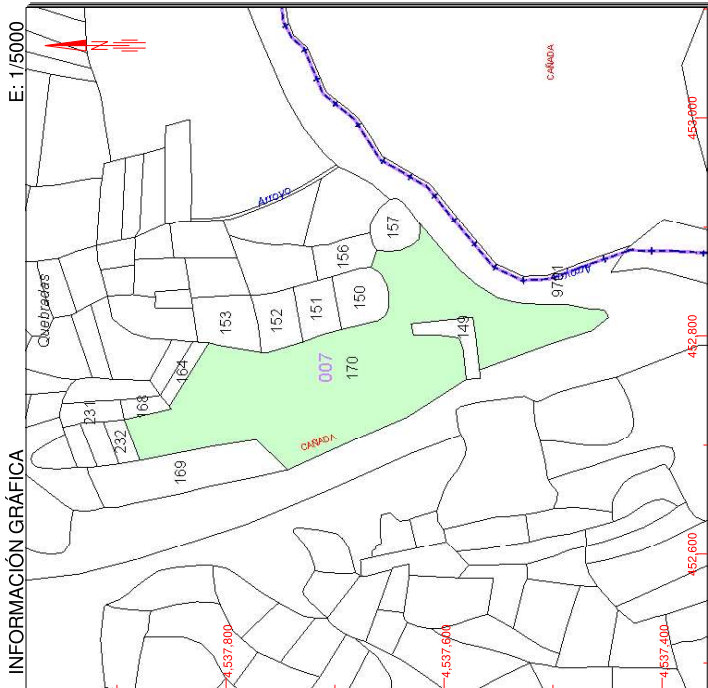
DATOS DESCRIPTIVOS DEL INMUEBLE

LOCALIZACIÓN	[Polígono 7 Parcela 170 QUEBRADAS. PUENTES VIEJAS [PAREDES DE BUITRAGO] [MADRID]]		
USO PRINCIPAL	Agrario [Pastos 00]		
COEFICIENTE DE PARTICIPACIÓN	100,000000		
ANO CONSTRUCCIÓN	---		
SUPERFICIE CONSTRUIDA (m²)	---		

PARCELA CATASTRAL

SITUACIÓN	[Polígono 7 Parcela 170 QUEBRADAS. PUENTES VIEJAS [PAREDES DE BUITRAGO] [MADRID]]		
SUPERFICIE CONSTRUIDA (m²)	---	SUPERFICIE GRÁFICA PARCELA (m²)	35.263
TPO DE FINCA	---		

CONSULTA DESCRIPTIVA Y GRÁFICA  
DE DATOS CATASTRALES DE BIEN INMUEBLE



Este documento no es una certificación catastral, pero sus datos pueden ser verificados a través del  
"Acceso a datos catastrales no protegidos" de la SEC.

453.000 Coordenadas U.T.M. Huso 30 ETRS89  
--- Límite parcelaria  
--- Límite de Posesión  
--- Límite de Construcciones  
--- Mobiliario y aceras  
--- Límite zona verde  
--- Hidrografía

Miércoles, 17 de Octubre de 2018



FINCA 28.0902-0029		FICHAS PARCELARIAS	
DATOS CATASTRALES			
REFERENCIA CATASTRAL	281858007002320000XZ	POLÍGONO	PARCELA
		7	323
PARAJE	Quebradas	SUPERFICIE CATASTRAL	777
NATURALEZA	Rustica	USO LOCAL PRINCIPAL	Agrario / PS
OTROS DATOS			
CULTIVO	Pastos		
CLASIFICACIÓN PGOU	S.N.U.		
SITUACIÓN BASICA DEL SUELO RDL 7/2015	Rural		
AFECCIONES			
SUPERFICIE EN PLENO DOMINIO (m²)	242,01	OCUPACIONES TEMPORALES (m²)	472,67
OTRAS AFECCIONES	--	DIVISIÓN	SI
		TIPO	PARCIAL
		AFECCIÓN AL DOMINIO PÚBLICO (m²)	0



GOBIERNO  
DE ESPAÑA

MINISTERIO  
DE HACIENDA

SECRETARÍA DE ESTADO  
DE HACIENDA

DIRECCIÓN GENERAL  
DEL CATASTRO

REFERENCIA CATASTRAL DEL INMUEBLE  
28185B007002320000XZ

DATOS DESCRIPTIVOS DEL INMUEBLE

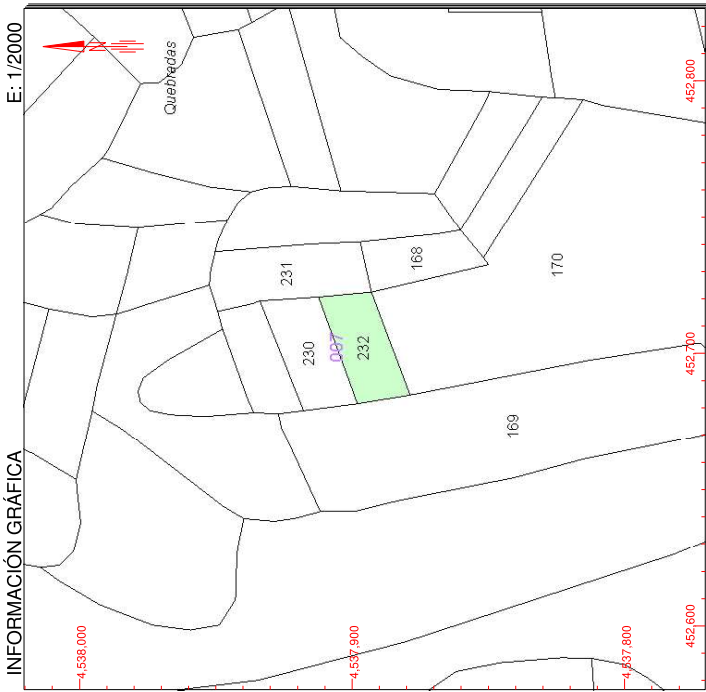
LOCALIZACIÓN	[Polígono 7 Parcela 232 QUEBRADAS. PUENTES VIEJAS [PAREDES DE BUITRAGO] [MADRID]]	
USO PRINCIPAL	Agrario [Labor o Labradío secano 04]	
CORRENTENTE DE PARTICIPACIÓN	100,000000	SUPERFICIE CONSTRUIDA (m²)
AÑO CONSTRUCCIÓN	--	

PARCELA CATASTRAL

SITUACIÓN	[Polígono 7 Parcela 232 QUEBRADAS. PUENTES VIEJAS [PAREDES DE BUITRAGO] [MADRID]]	
SUPERFICIE CONSTRUIDA (m²)	--	777
SUPERFICIE GRÁFICA PARCELA (m²)	TIPO DE LÍNEA	

CONSULTA DESCRIPTIVA Y GRÁFICA  
DE DATOS CATASTRALES DE BIEN INMUEBLE

INFORMACIÓN GRÁFICA



Este documento no es una certificación catastral, pero sus datos pueden ser verificados a través del 'Acceso a datos catastrales no protegidos' de la SEC.

452.800 Coordenadas U.T.M. Huso 30 ETRS89  
--- Límite Parcelaria  
--- Límite de Propiedad  
--- Límite de Construcciones  
--- Mobiliario y aceras  
--- Límite zona verde  
--- Hidrografía

Miércoles , 17 de Octubre de 2018



FINCA		FICHAS PARCELARIAS	
28.0902-0030			
DATOS CATASTRALES			
REFERENCIA CATASTRAL	281858007002310000XS	POLÍGONO	PARCELA
		7	231
PARAJE	Quebradas	SUPERFICIE CATASTRAL	1.110
NATURALEZA	Rústica	USO LOCAL PRINCIPAL	Agrario / PS
OTROS DATOS			
CULTIVO	Pastos		
CLASIFICACIÓN PGOU	S.N.U.		
SITUACIÓN BÁSICA DEL SUELO RDL 7/2015	Rural		
AFECCIONES			
SUPERFICIE EN PLENO DOMINIO (m²)	128,31	OCUPACIONES TEMPORALES (m²)	360,94
OTRAS AFECCIONES	-	DIVISIÓN	SI
		TIPO	PARCIAL
		AFECCIÓN AL DOMINIO PÚBLICO (m²)	0



REFERENCIA CATASTRAL DEL INMUEBLE  
28185B007002310000XS

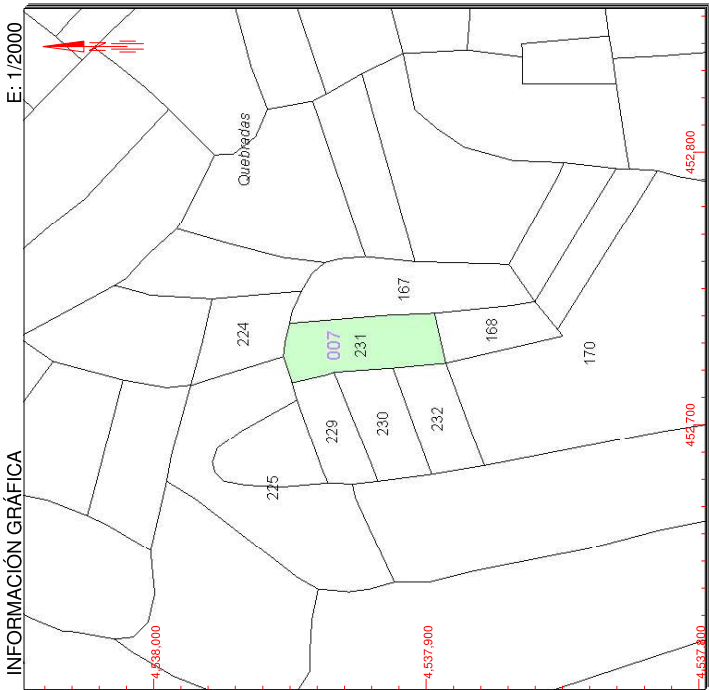
DATOS DESCRIPTIVOS DEL INMUEBLE

LOCALIZACIÓN	[Polígono 7 Parcela 231 QUEBRADAS. PUENTES VIEJAS (PAREDES DE BUITRAGO) (MADRID)]		
USO PRINCIPAL	Agrario [Labor o Labradío secano 04]	AÑO CONSTRUCCIÓN	--
COCIENTE DE PARTICIPACIÓN	100,000000	SUPERFICIE CONSTRUIDA (m²)	--

PARCELA CATASTRAL

SITUACIÓN	[Polígono 7 Parcela 231 QUEBRADAS. PUENTES VIEJAS (PAREDES DE BUITRAGO) (MADRID)]		
SUPERFICIE CONSTRUIDA (m²)	--	SUPERFICIE GRÁFICA PARCELA (m²)	1.110
		TIPO DE LÍNEA	--

CONSULTA DESCRIPTIVA Y GRÁFICA  
DE DATOS CATASTRALES DE BIEN INMUEBLE



Este documento no es una certificación catastral, pero sus datos pueden ser verificados a través del 'Acceso a datos catastrales no protegidos' de la SEC.

- 452.800 Coordenadas U.T.M. Huso 30 ETRS89
- Límite de Parcela
  - Límite de Propiedad
  - Límite de Construcciones
  - Mobiliario y aceras
  - Límite zona verde
  - Hidrografía

Miércoles , 17 de Octubre de 2018

FINCA 28.0902-0031		FICHAS PARCELARIAS	
DATOS CATASTRALES			
REFERENCIA CATASTRAL	281858007001670000XZ	POLÍGONO	PARCELA
		7	167
PARAJE	Quebradas	SUPERFICIE CATASTRAL	1.541
NATURALEZA	Rustica	USO LOCAL PRINCIPAL	Agrario / PS
OTROS DATOS			
CULTIVO	Pastos		
CLASIFICACIÓN PGOU	S.N.U.		
SITUACIÓN BASICA DEL SUELO RDL 7/2015	Rural		
AFECCIONES			
SUPERFICIE EN PLENO DOMINIO (m²)	147,25	OCUPACIONES TEMPORALES (m²)	1108,66
OTRAS AFECCIONES	--	DIVISIÓN	SI
		TIPO	PARCIAL
		AFECCIÓN AL DOMINIO PÚBLICO (m²)	0



REFERENCIA CATASTRAL DEL INMUEBLE  
28185B007001670000XZ

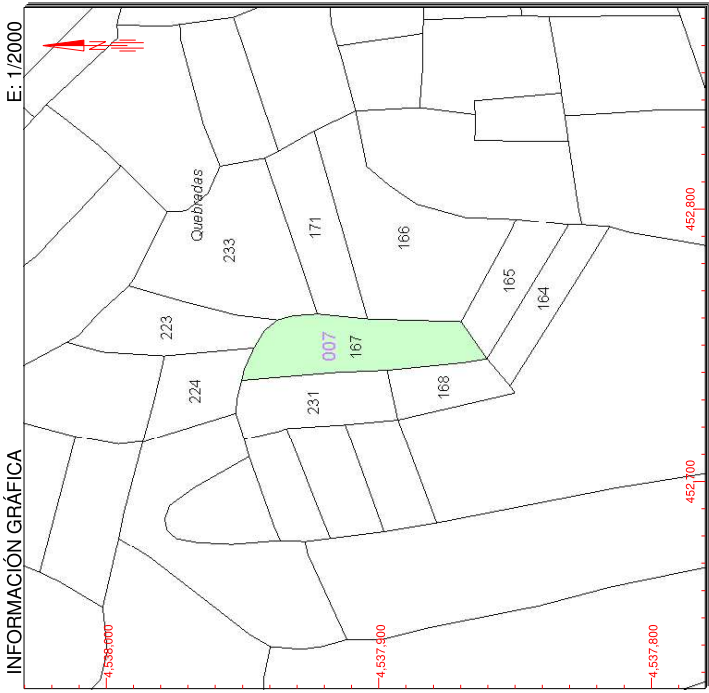
DATOS DESCRIPTIVOS DEL INMUEBLE

LOCALIZACIÓN	[Polígono 7 Parcela 167 QUEBRADAS. PUENTES VIEJAS [PAREDES DE BUITRAGO] [MADRID]]	
USO PRINCIPAL	Agrario [Pastos 00]	AÑO CONSTRUCCIÓN
COCIENTE DE PARTICIPACIÓN	100,000000	SUPERFICIE CONSTRUIDA (m²)

PARCELA CATASTRAL

SITUACIÓN	[Polígono 7 Parcela 167 QUEBRADAS. PUENTES VIEJAS [PAREDES DE BUITRAGO] [MADRID]]	
SUPERFICIE CONSTRUIDA (m²)	-	SUPERFICIE GRÁFICA PARCELA (m²) TIPO DE LÍNEA
		1.541

CONSULTA DESCRIPTIVA Y GRÁFICA  
DE DATOS CATASTRALES DE BIEN INMUEBLE



Este documento no es una certificación catastral, pero sus datos pueden ser verificados a través del 'Acceso a datos catastrales no protegidos' de la SEC.

452.800 Coordenadas U.T.M. Huso 30 ETRS89  
Límite Parcelaria  
Límite de Propiedad  
Límite de Construcciones  
Mobiliario y aceras  
Límite zona verde  
Hidrografía

Miércoles , 17 de Octubre de 2018

FINCA 28.0902-0032		FICHAS PARCELARIAS	
DATOS CATASTRALES			
REFERENCIA CATASTRAL	281858007001710000XU	POLÍGONO	PARCELA
		7	171
PARAJE	Quebradas	SUPERFICIE CATASTRAL	1.224
NATURALEZA A	Rustica	USO LOCAL PRINCIPAL	Agrario / PS
OTROS DATOS			
CULTIVO	Pastos		
CLASIFICACIÓN PGOU	S.N.U.		
SITUACIÓN BASICA DEL SUELO RDL 7/2015	Rural		
AFECCIONES			
SUPERFICIE EN PLENO DOMINIO (m²)	5,86	OCUPACIONES TEMPORALES (m²)	299,61
OTRAS AFECCIONES	--	DIVISIÓN	NO
		TIPO	PARCIAL
		AFECCIÓN AL DOMINIO PÚBLICO (m²)	0



REFERENCIA CATASTRAL DEL INMUEBLE  
28185B007001710000XU

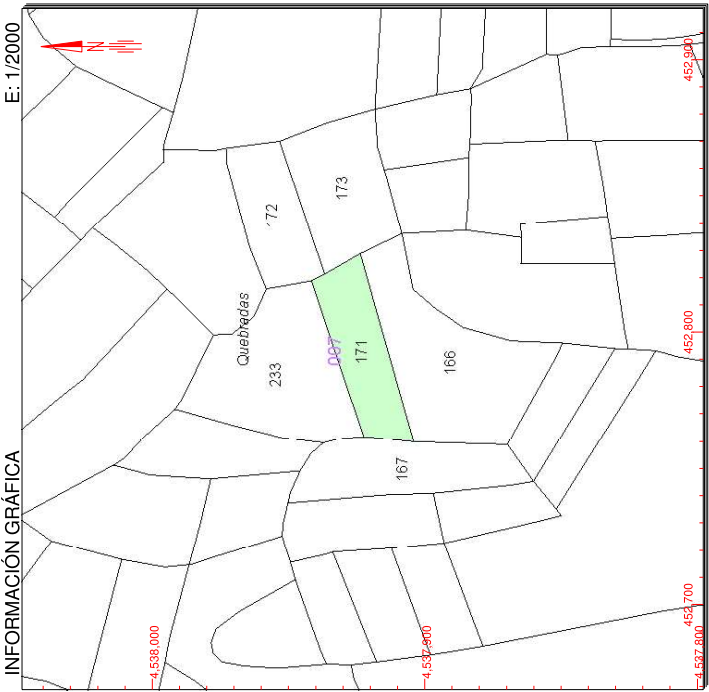
DATOS DESCRIPTIVOS DEL INMUEBLE

LOCALIZACIÓN	[Polígono 7 Parcela 171 QUEBRADAS. PUENTES VIEJAS [PAREDES DE BUITRAGO] [MADRID]]	
USO PRINCIPAL	Agrario [Pastos 00]	AÑO CONSTRUCCIÓN
COCIENTE DE PARTICIPACIÓN	100,000000	SUPERFICIE CONSTRUIDA (m²)

PARCELA CATASTRAL

SITUACIÓN	[Polígono 7 Parcela 171 QUEBRADAS. PUENTES VIEJAS [PAREDES DE BUITRAGO] [MADRID]]	
SUPERFICIE CONSTRUIDA (m²)	-	SUPERFICIE GRÁFICA PARCELA (m²) TIPO DE FINCA
		1.224

CONSULTA DESCRIPTIVA Y GRÁFICA  
DE DATOS CATASTRALES DE BIEN INMUEBLE



Este documento no es una certificación catastral, pero sus datos pueden ser verificados a través del 'Acceso a datos catastrales no protegidos' de la SEC.

452.900 Coordenadas U.T.M. Huso 30 ETRS89  
Límite Parcelaria  
Límite de Propiedad  
Límite de Construcciones  
Mobiliario y aceras  
Límite zona verde  
Hidrografía

Miércoles, 17 de Octubre de 2018

FINCA		FICHAS PARCELARIAS	
28.0902-0033			
DATOS CATASTRALES			
REFERENCIA CATASTRAL	281858007002330000XU	POLÍGONO	PARCELA
		7	233
PARAJE	Quebradas	SUPERFICIE CATASTRAL	2.449
NATURALEZA	Rustica	USO LOCAL PRINCIPAL	Agrario/PS
OTROS DATOS			
CULTIVO	Pastos		
CLASIFICACIÓN PGOU	S.N.U.		
SITUACIÓN BÁSICA DEL SUELO RDL 7/2015	Rural		
AFECCIONES			
SUPERFICIE EN PLENO DOMINIO (m²)	370,13	OCUPACIONES TEMPORALES (m²)	923,67
OTRAS AFECCIONES	-	DIVISIÓN	SI
		TIPO	PARCIAL
		AFECCIÓN AL DOMINIO PÚBLICO (m²)	0



REFERENCIA CATASTRAL DEL INMUEBLE  
28185B007002330000XU

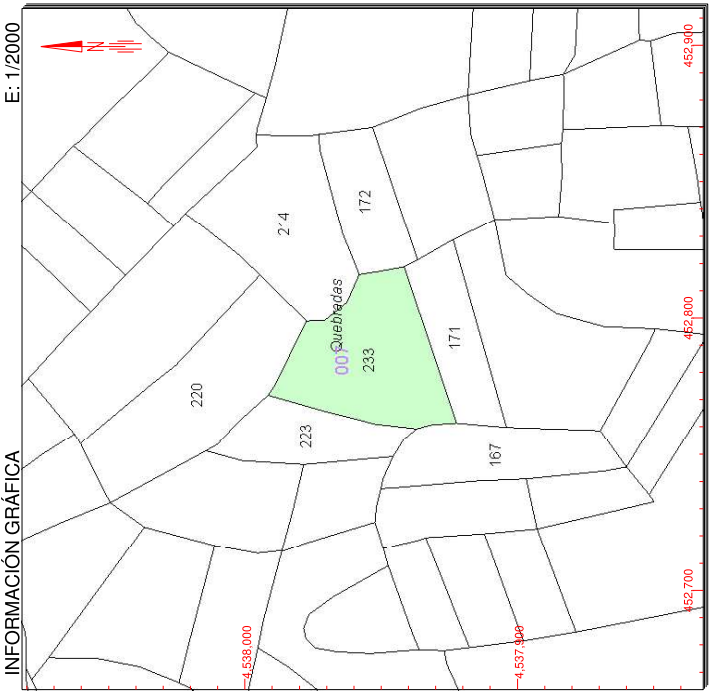
DATOS DESCRIPTIVOS DEL INMUEBLE

LOCALIZACIÓN	[Polígono 7 Parcela 233 QUEBRADAS. PUENTES VIEJAS [PAREDES DE BUITRAGO] [MADRID]]		
USO PRINCIPAL	Agrario [Labor o Labradío secano 04]	AÑO CONSTRUCCIÓN	--
COCIENTE DE PARTICIPACIÓN	100,000000	SUPERFICIE CONSTRUIDA (m²)	--

PARCELA CATASTRAL

SITUACIÓN	[Polígono 7 Parcela 233 QUEBRADAS. PUENTES VIEJAS [PAREDES DE BUITRAGO] [MADRID]]		
SUPERFICIE CONSTRUIDA (m²)	--	SUPERFICIE GRÁFICA PARCELA (m²)	2.449
		TIPO DE FINCA	--

CONSULTA DESCRIPTIVA Y GRÁFICA  
DE DATOS CATASTRALES DE BIEN INMUEBLE



Este documento no es una certificación catastral, pero sus datos pueden ser verificados a través del 'Acceso a datos catastrales no protegidos' de la SEC.

- 452.900 Coordenadas U.T.M. Huso 30 ETRS89
- Límite Parcelaria
  - Límite de Propiedad
  - Límite de Construcciones
  - Mobiliario y aceras
  - Límite zona verde
  - Hidrografía

Miércoles , 17 de Octubre de 2018

FINCA		FICHAS PARCELARIAS	
28.0902-0034			
DATOS CATASTRALES			
REFERENCIA CATASTRAL	281858007001720000XH	POLÍGONO	PARCELA
		7	172
PARAJE	Quebradas	SUPERFICIE CATASTRAL	172
NATURALEZA	Rustica	USO LOCAL PRINCIPAL	Agrario / PS
OTROS DATOS			
CULTIVO	Pastos		
CLASIFICACIÓN PGOU	S.N.U.		
SITUACIÓN BÁSICA DEL SUELO RDL 7/2015	Rural		
AFECCIONES			
SUPERFICIE EN PLENO DOMINIO (m²)	0	OCUPACIONES TEMPORALES (m²)	212,37
OTRAS AFECCIONES	-	DIVISIÓN	SI
		TIPO	PARCIAL
		AFECCIÓN AL DOMINIO PÚBLICO (m²)	0



REFERENCIA CATASTRAL DEL INMUEBLE  
28185B007001720000XH

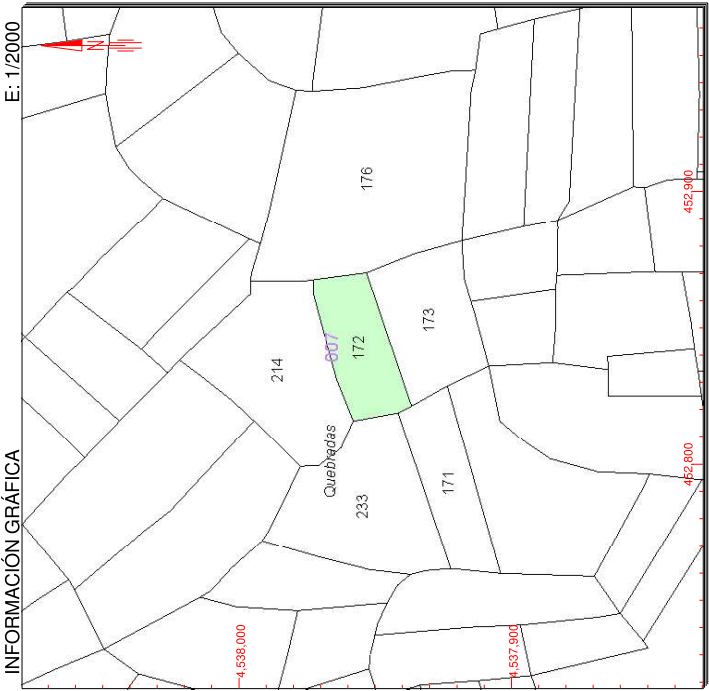
DATOS DESCRIPTIVOS DEL INMUEBLE

LOCALIZACIÓN	[Polígono 7 Parcela 172 QUEBRADAS. PUENTES VIEJAS [PAREDES DE BUITRAGO] [MADRID]]		
USO PRINCIPAL	Agrario [Pastos 00]	AÑO CONSTRUCCIÓN	--
COCIENTE DE PARTICIPACIÓN	100.000000	SUPERFICIE CONSTRUIDA (m²)	--

PARCELA CATASTRAL

SITUACIÓN	[Polígono 7 Parcela 172 QUEBRADAS. PUENTES VIEJAS [PAREDES DE BUITRAGO] [MADRID]]		
SUPERFICIE CONSTRUIDA (m²)	--	SUPERFICIE GRÁFICA PARCELA (m²)	1.171
		TIPO DE LÍNEA	--

CONSULTA DESCRIPTIVA Y GRÁFICA  
DE DATOS CATASTRALES DE BIEN INMUEBLE



Este documento no es una certificación catastral, pero sus datos pueden ser verificados a través del 'Acceso a datos catastrales no protegidos' de la SEC.

452.900 Coordenadas U.T.M. Huso 30 ETRS89  
Límite Parcelaria  
Límite de Propiedad  
Límite de Construcciones  
Mobiliario y aceras  
Límite zona verde  
Hidrografía

Miércoles , 17 de Octubre de 2018

FINCA		FICHAS PARCELARIAS	
28.0902-0035			
DATOS CATASTRALES			
REFERENCIA CATASTRAL	28185B007002140000XT	POLÍGONO	PARCELA
		7	214
PARAJE	Quebradas	SUPERFICIE CATASTRAL	2.456
NATURALEZ A	Rustica	USO LOCAL PRINCIPAL	Agrario / LS
OTROS DATOS			
CULTIVO	Pastos		
CLASIFICACIÓN PGOU	S.N.U.		
SITUACIÓN BÁSICA DEL SUELO RDL 7/2015	Rural		
AFECCIONES			
SUPERFICIE EN PLENO DOMINIO (m²)	372,96	OCUPACIONES TEMPORALES (m²)	1051,83
OTRAS AFECCIONES	--	DIVISIÓN	SI
		TIPO	PARCIAL
		AFECCIÓN AL DOMINIO PÚBLICO (m²)	0

**REFERENCIA CATASTRAL DEL INMUEBLE**  
**28185B007002140000XT**

### DATOS DESCRIPTIVOS DEL INMUEBLE

LOCALIZACIÓN	
<b>Polygono 7 Parcela 214</b>	
<b>QUEBRADAS. PUENTES VIEJAS [PAREDES DE BUITRAGO] [MADRID]</b>	
USO PRINCIPAL	
<b>Agrario [Labor o Labradío secano 04]</b>	
COCIENTE DE PARTICIPACIÓN	<b>100,000000</b>
ANO CONSTRUCCIÓN	---
SUPERFICIE CONSTRUIDA [m <sup>2</sup> ]	---

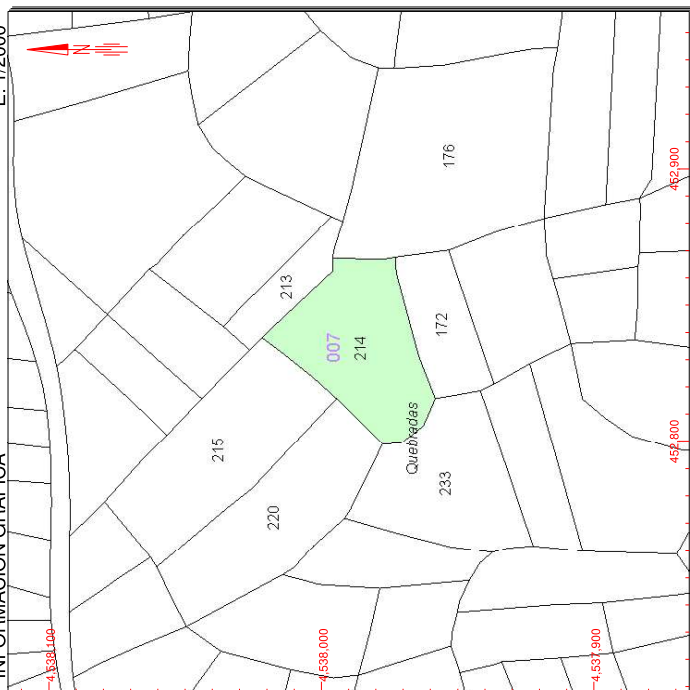
**PARCELA CATASTRAL**

SITUACIÓN.	
<b>Polígono 7 Parcela 214</b> <b>QUEBRADAS. PUENTES VIEJAS [PAREDES DE BUITRAGO] [MADRID]</b>	
SUPERFICIE CONSTRUIDA (m <sup>2</sup> )	2.456
SUPERFICIE GRÁFICA PARCELA (m <sup>2</sup> )	2.456
TIPO DE FINCA	--

# CONSULTA DESCRIPTIVA Y GRÁFICA DE DATOS CATASTRALES DE BIEN INMUEBLE

## INFORMACIÓN GRÁFICA

E: 1/2000




**Este documento no es una certificación catastral, pero sus datos pueden ser verificados a través del 'Acceso a datos catastrales no protegidos' de la SEC.**

452,900 Coordenadas U.T.M. Huso 30 ETRS89

Límite de Manzana  
 Límite de Parcela  
 Límite de Construcciones  
 Mobiliario y aceras  
 Límite zona verde  
 Hidrografía

Miércoles , 17 de Octubre de 2018

FINCA		FICHAS PARCELARIAS	
28.0902-0036			
DATOS CATASTRALES			
REFERENCIA CATASTRAL	281858007002130000XL	POLÍGONO	PARCELA
		7	213
PARAJE	Quebradas	SUPERFICIE CATASTRAL	704
NATURALEZA	Rustica	USO LOCAL PRINCIPAL	Agrario /LS
OTROS DATOS			
CULTIVO	Pastos		
CLASIFICACIÓN PGOU	S.N.U.		
SITUACIÓN BÁSICA DEL SUELO RDL 7/2015	Rural		
AFECCIONES			
SUPERFICIE EN PLENO DOMINIO (m²)	81,77	OCUPACIONES TEMPORALES (m²)	99,09
OTRAS AFECCIONES	-	DIVISIÓN	NO
		TIPO	PARCIAL
		AFECCIÓN AL DOMINIO PÚBLICO (m²)	0



GOBIERNO DE ESPAÑA

SECRETARÍA DE ESTADO DE HACIENDA

DIRECCIÓN GENERAL DEL CATASTRO

REFERENCIA CATASTRAL DEL INMUEBLE

28185B007002130000XL

DATOS DESCRIPTIVOS DEL INMUEBLE

LOCALIZACIÓN

Póligono 7 Parcela 213

QUEBRADAS. PUENTES VIEJAS [PAREDES DE BUITRAGO] [MADRID]

USO PRINCIPAL

Agrario [Labor o Labradío secano 04]

COCIENTE DE PARTICIPACIÓN

100,000000

SUPERFICIE CONSTRUIDA (m²)

ANO CONSTRUCCIÓN

SUPERFICIE CONSTRUIDA (m²)

PARCELA CATASTRAL

SITUACIÓN

Póligono 7 Parcela 213

QUEBRADAS. PUENTES VIEJAS [PAREDES DE BUITRAGO] [MADRID]

SUPERFICIE CONSTRUIDA (m²)

--

SUPERFICIE GRÁFICA PARCELA (m²)

704

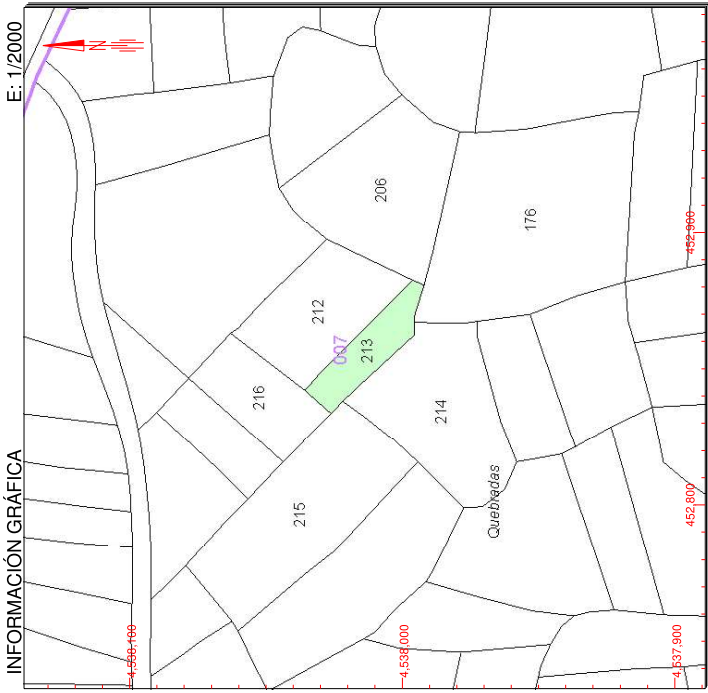
TIPO DE LÍNEA

CONSULTA DESCRIPTIVA Y GRÁFICA

DE DATOS CATASTRALES DE BIEN INMUEBLE

INFORMACIÓN GRÁFICA

E: 1/2000



Este documento no es una certificación catastral, pero sus datos pueden ser verificados a través del 'Acceso a datos catastrales no protegidos' de la SEC.

Miércoles , 17 de Octubre de 2018



FINCA		FICHAS PARCELARIAS	
28.0902-0037			
DATOS CATASTRALES			
REFERENCIA CATASTRAL	281858007002120000XP	POLÍGONO	PARCELA
		7	212
PARAJE	Quebradas	SUPERFICIE CATASTRAL	1.750
NATURALEZA	Rustica	USO LOCAL PRINCIPAL	Agrario / LS
OTROS DATOS			
CULTIVO	Pastos		
CLASIFICACIÓN PGOU	S.N.U.		
SITUACIÓN BÁSICA DEL SUELO RDL 7/2015	Rural		
AFECCIONES			
SUPERFICIE EN PLENO DOMINIO (m²)	161,71	OCUPACIONES TEMPORALES (m²)	331,20
OTRAS AFECCIONES	-	DIVISIÓN	SI
		TIPO	PARCIAL
		AFECCIÓN AL DOMINIO PÚBLICO (m²)	0



REFERENCIA CATASTRAL DEL INMUEBLE  
28185B007002120000XP

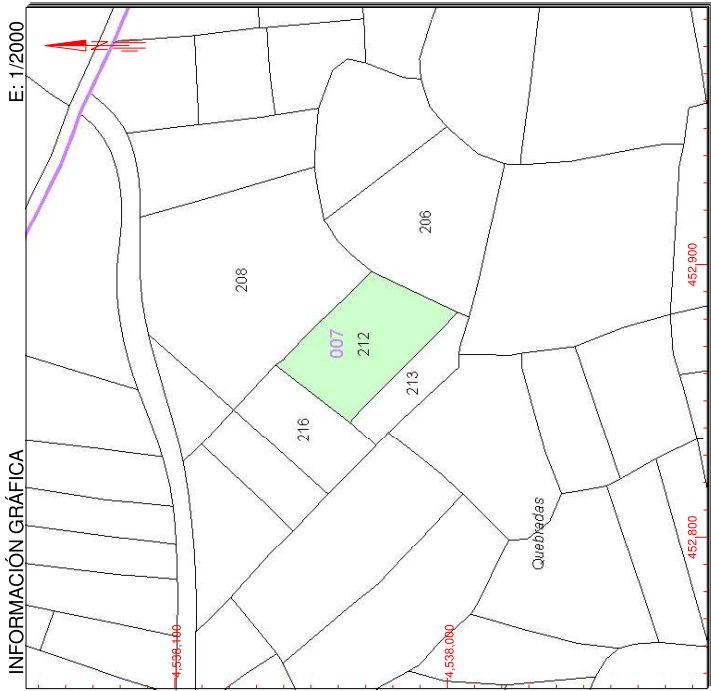
DATOS DESCRIPTIVOS DEL INMUEBLE

LOCALIZACIÓN	[Polígono 7 Parcela 212 QUEBRADAS. PUENTES VIEJAS [PAREDES DE BUITRAGO] [MADRID]]		
USO PRINCIPAL	Agrario [Labor o Labradío secano 04]	AÑO CONSTRUCCIÓN	--
COCIENTE DE PARTICIPACIÓN	100.000000	SUPERFICIE CONSTRUIDA (m²)	--

PARCELA CATASTRAL

SITUACIÓN	[Polígono 7 Parcela 212 QUEBRADAS. PUENTES VIEJAS [PAREDES DE BUITRAGO] [MADRID]]		
SUPERFICIE CONSTRUIDA (m²)	--	SUPERFICIE GRÁFICA PARCELA (m²)	1.750
		TIPO DE LÍNEA	--

CONSULTA DESCRIPTIVA Y GRÁFICA  
DE DATOS CATASTRALES DE BIEN INMUEBLE



Este documento no es una certificación catastral, pero sus datos pueden ser verificados a través del 'Acceso a datos catastrales no protegidos' de la SEC.

- 452.900 Coordenadas U.T.M. Huso 30 ETRS89
- Límite de Parcela
- Límite de Propiedad
- Límite de Construcciones
- Mobiliario y aceras
- Límite zona verde
- Hidrografía

Miércoles , 17 de Octubre de 2018



FINCA		FICHAS PARCELARIAS	
28.0902-0038			
DATOS CATASTRALES			
REFERENCIA CATASTRAL	281858007002080000XQ	POLÍGONO	PARCELA
		7	208
PARAJE	Quebradas	SUPERFICIE CATASTRAL	4.563
NATURALEZA	Rústica	USO LOCAL PRINCIPAL	Agrario /LS
OTROS DATOS			
CULTIVO	Pastos		
CLASIFICACIÓN PGOU	S.N.U.		
SITUACIÓN BÁSICA DEL SUELO RDL 7/2015	Rural		
AFECCIONES			
SUPERFICIE EN PLENO DOMINIO (m²)	0	OCUPACIONES TEMPORALES (m²)	206,39
OTRAS AFECCIONES	-	DIVISIÓN	NO
		TIPO	PARCIAL
		AFECCIÓN AL DOMINIO PÚBLICO (m²)	0



REFERENCIA CATASTRAL DEL INMUEBLE  
28185B007002080000XQ

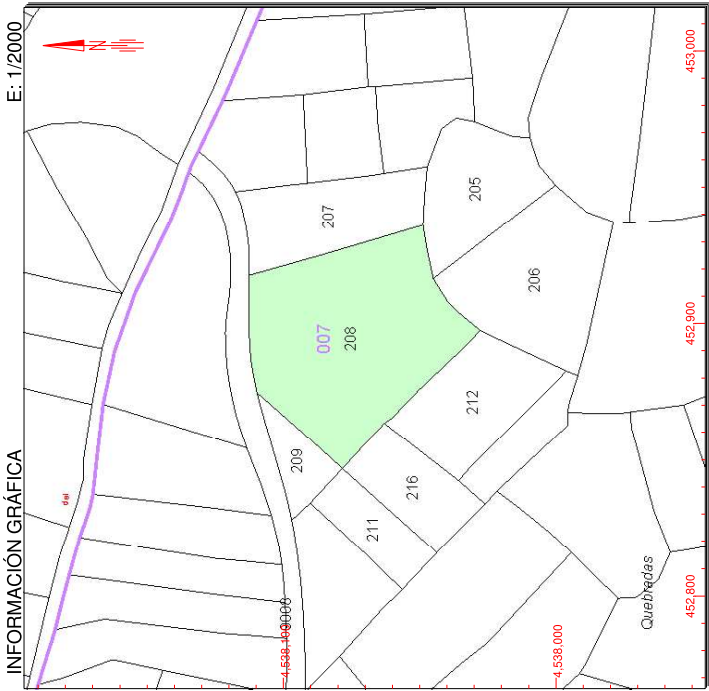
DATOS DESCRIPTIVOS DEL INMUEBLE

LOCALIZACIÓN	[Polígono 7 Parcela 208 QUEBRADAS. PUENTES VIEJAS [PAREDES DE BUITRAGO] [MADRID]]		
USO PRINCIPAL	Agrario [Labor o Labradío secano 04]	AÑO CONSTRUCCIÓN	
COCIENTE DE PARTICIPACIÓN	100,000000	SUPERFICIE CONSTRUIDA (m²)	

PARCELA CATASTRAL

SITUACIÓN	[Polígono 7 Parcela 208 QUEBRADAS. PUENTES VIEJAS [PAREDES DE BUITRAGO] [MADRID]]		
SUPERFICIE CONSTRUIDA (m²)	-	SUPERFICIE GRÁFICA PARCELA (m²)	4.563
TIPO DE FINCA			

CONSULTA DESCRIPTIVA Y GRÁFICA  
DE DATOS CATASTRALES DE BIEN INMUEBLE

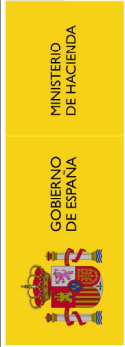


Este documento no es una certificación catastral, pero sus datos pueden ser verificados a través del 'Acceso a datos catastrales no protegidos' de la SEC.

- 453.000 Coordenadas U.T.M. Huso 30 ETRS89
- Límite Parcelaria
  - Límite de Propiedad
  - Límite de Construcciones
  - Mobiliario y aceras
  - Límite zona verde
  - Hidrografía

Miércoles , 17 de Octubre de 2018

FINCA 28.0902-0039		FICHAS PARCELARIAS	
DATOS CATASTRALES			
REFERENCIA CATASTRAL	28185B007002060000XY	POLÍGONO	PARCELA
		7	206
PARAJE	Quebradas	SUPERFICIE CATASTRAL	2.602
NATURALEZ A	Rustica	USO LOCAL PRINCIPAL	Agrario/LS
OTROS DATOS			
CULTIVO	Pastos		
CLASIFICACIÓN PGOU	S.N.U.		
SITUACIÓN BÁSICA DEL SUELO RDL 7/2015	Rural		
AFECCIONES			
SUPERFICIE EN PLENO DOMINIO (m²)	193,75	OCUPACIONES TEMPORALES (m²)	261,34
OTRAS AFECCIONES	-	DIVISIÓN	SI
		TIPO	PARCIAL
		AFECCIÓN AL DOMINIO PÚBLICO (m²)	0



REFERENCIA CATASTRAL DEL INMUEBLE  
28185B007002060000XY

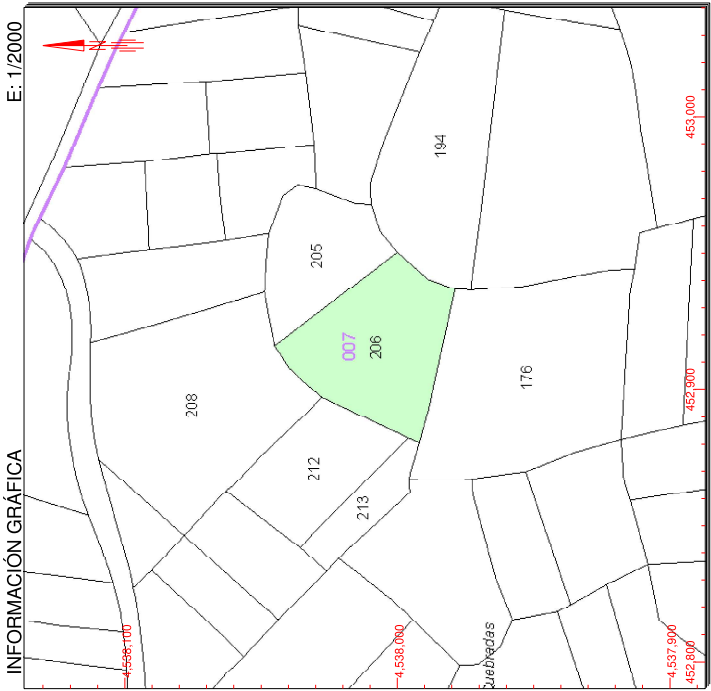
DATOS DESCRIPTIVOS DEL INMUEBLE

LOCALIZACIÓN	[Polígono 7 Parcela 206 QUEBRADAS. PUENTES VIEJAS [PAREDES DE BUITRAGO] [MADRID]]	
USO PRINCIPAL	Agrario [Labor o Labradío secoano 04]	AÑO CONSTRUCCIÓN
COCIENTE DE PARTICIPACIÓN	100,000000	SUPERFICIE CONSTRUIDA (m²)

PARCELA CATASTRAL

SITUACIÓN	[Polígono 7 Parcela 206 QUEBRADAS. PUENTES VIEJAS [PAREDES DE BUITRAGO] [MADRID]]	
SUPERFICIE CONSTRUIDA (m²)	-	2.602
SUPERFICIE GRÁFICA PARCELA (m²)	TIPO DE ENGA	

CONSULTA DESCRIPTIVA Y GRÁFICA  
DE DATOS CATASTRALES DE BIEN INMUEBLE



Este documento no es una certificación catastral, pero sus datos pueden ser verificados a través del  
"Acceso a datos catastrales no protegidos" de la SEC.

453,000 Coordenadas U.T.M. Huso 30 ETRS89  
Límite Parcelaria  
Límite de Propiedad  
Límite de Construcciones  
Mobiliario y aceras  
Límite zona verde  
Hidrografía

Miércoles, 17 de Octubre de 2018

FINCA		FICHAS PARCELARIAS	
28.0902-0040			
DATOS CATASTRALES			
REFERENCIA CATASTRAL	28185B007002050000XB	POLÍGONO	PARCELA
		7	205
PARAJE	Quebradas	SUPERFICIE CATASTRAL	1.677
NATURALEZA	Rustica	USO LOCAL PRINCIPAL	Agrario / PS
OTROS DATOS			
CULTIVO	Pastos		
CLASIFICACIÓN PGOU	S.N.U.		
SITUACIÓN BASICA DEL SUELO RDL 7/2015	Rural		
AFECCIONES			
SUPERFICIE EN PLENO DOMINIO (m²)	309,84	OCUPACIONES TEMPORALES (m²)	865,56
OTRAS AFECCIONES	-	DIVISIÓN	SI
		TIPO	PARCIAL
		AFECCIÓN AL DOMINIO PÚBLICO (m²)	0



REFERENCIA CATASTRAL DEL INMUEBLE  
28185B007002060000XY

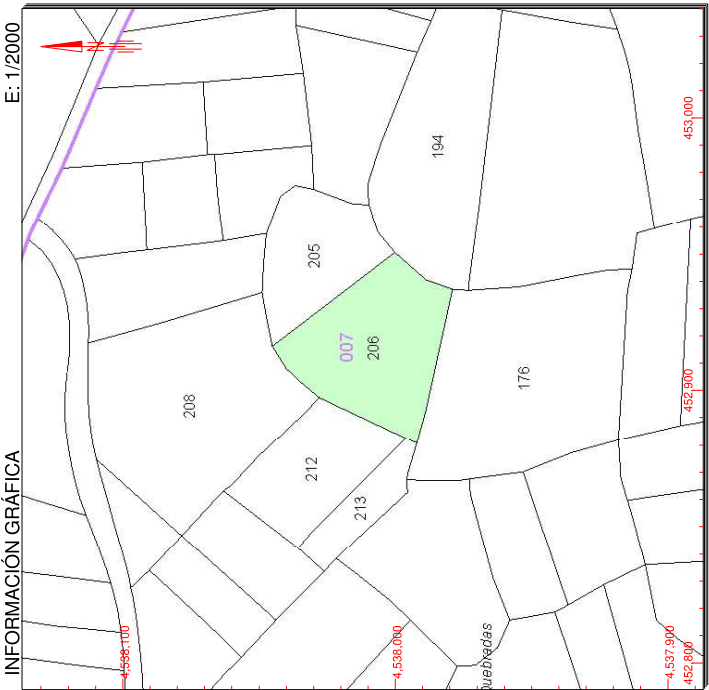
DATOS DESCRIPTIVOS DEL INMUEBLE

LOCALIZACIÓN	Polígono 7 Parcela 206		
	QUEBRADAS. PUENTES VIEJAS [PAREDES DE BUITRAGO] [MADRID]		
USO PRINCIPAL	Agrario [Labor o Labradío secano 04]	AÑO CONSTRUCCIÓN	
COCIENTE DE PARTICIPACIÓN	100,000000	SUPERFICIE CONSTRUIDA (m²)	

PARCELA CATASTRAL

SITUACIÓN	Polígono 7 Parcela 206		
	QUEBRADAS. PUENTES VIEJAS [PAREDES DE BUITRAGO] [MADRID]		
SUPERFICIE CONSTRUIDA (m²)		SUPERFICIE GRÁFICA PARCELA (m²)	2.602
		TIPO DE LÍNEA	

CONSULTA DESCRIPTIVA Y GRÁFICA  
DE DATOS CATASTRALES DE BIEN INMUEBLE

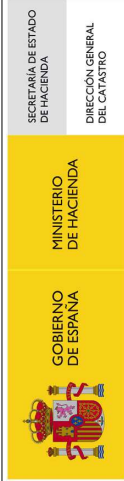


Este documento no es una certificación catastral, pero sus datos pueden ser verificados a través del 'Acceso a datos catastrales no protegidos' de la SEC.

453,000 Coordenadas U.T.M. Huso 30 ETRS89  
Límite Parcelaria  
Límite de Propiedad  
Límite de Construcciones  
Mobiliario y aceras  
Límite zona verde  
Hidrografía

Miércoles , 17 de Octubre de 2018

FINCA		FICHAS PARCELARIAS	
28.0902-0041			
DATOS CATASTRALES			
REFERENCIA CATASTRAL	281858007002040000XA	POLÍGONO	PARCELA
		7	204
PARAJE	Quebradas	SUPERFICIE CATASTRAL	865
NATURALEZA	Rústica	USO LOCAL PRINCIPAL	Agrario / PS
OTROS DATOS			
CULTIVO	Pastos		
CLASIFICACIÓN PGOU	S.N.U.		
SITUACIÓN BÁSICA DEL SUELO RDL 7/2015	Rural		
AFECCIONES			
SUPERFICIE EN PLENO DOMINIO (m²)	86,36	OCUPACIONES TEMPORALES (m²)	219,71
OTRAS AFECCIONES	-	DIVISIÓN	SI
		TIPO	PARCIAL
		AFECCIÓN AL DOMINIO PÚBLICO (m²)	0



REFERENCIA CATASTRAL DEL INMUEBLE  
28185B007002040000XA

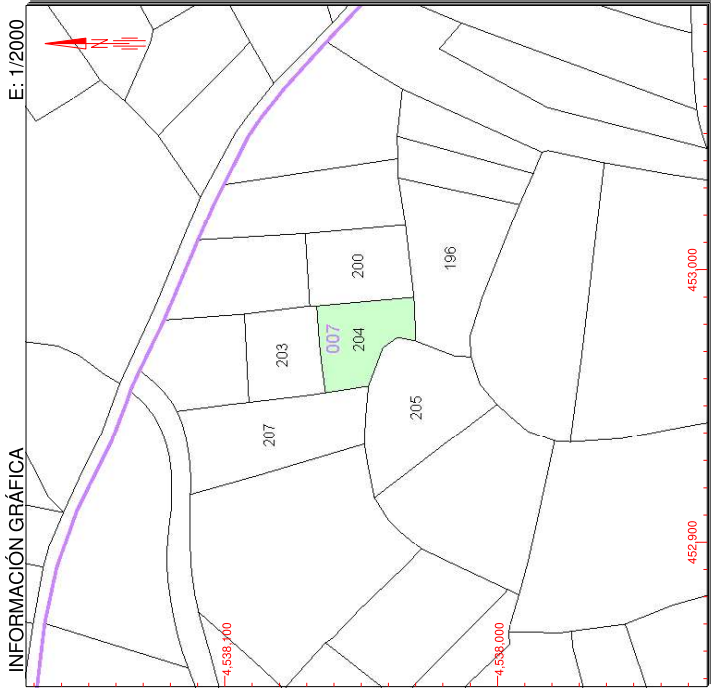
DATOS DESCRIPTIVOS DEL INMUEBLE

LOCALIZACIÓN	[Polígono 7 Parcela 204 QUEBRADAS. PUENTES VIEJAS (PAREDES DE BUITRAGO) (MADRID)]		
USO PRINCIPAL	Agrario [Labor o Labradío secano 04]	AÑO CONSTRUCCIÓN	
COCIENTE DE PARTICIPACIÓN	100,000000	SUPERFICIE CONSTRUIDA (m²)	

PARCELA CATASTRAL

SITUACIÓN	[Polígono 7 Parcela 204 QUEBRADAS. PUENTES VIEJAS (PAREDES DE BUITRAGO) (MADRID)]		
SUPERFICIE CONSTRUIDA (m²)		SUPERFICIE GRÁFICA PARCELA (m²)	865
		TIPO DE LÍNEA	

CONSULTA DESCRIPTIVA Y GRÁFICA  
DE DATOS CATASTRALES DE BIEN INMUEBLE



Este documento no es una certificación catastral, pero sus datos pueden ser verificados a través del 'Acceso a datos catastrales no protegidos' de la SEC.

453,000 Coordenadas U.T.M. Huso 30 ETRS89  
Límite de Parcela  
Límite de Propiedad  
Límite de Construcciones  
Mobiliario y aceras  
Límite zona verde  
Hidrografía

Miércoles, 17 de Octubre de 2018

FINCA		FICHAS PARCELARIAS	
28.0902-0042			
DATOS CATASTRALES			
REFERENCIA CATASTRAL	28185B007002000000XZ	POLÍGONO	PARCELA
		7	200
PARAJE	Quebradas	SUPERFICIE CATASTRAL	1.001
NATURALEZA	Rustica	USO LOCAL PRINCIPAL	Agrario / PS
OTROS DATOS			
CULTIVO	Pastos		
CLASIFICACIÓN PGOU	S.N.U.		
SITUACIÓN BASICA DEL SUELO RDL 7/2015	Rural		
AFECCIONES			
SUPERFICIE EN PLENO DOMINIO (m²)	88,01	OCUPACIONES TEMPORALES (m²)	242,29
OTRAS AFECCIONES	-	DIVISIÓN	SI
		TIPO	PARCIAL
		AFECCIÓN AL DOMINIO PÚBLICO (m²)	0



REFERENCIA CATASTRAL DEL INMUEBLE  
28185B007002000000XZ

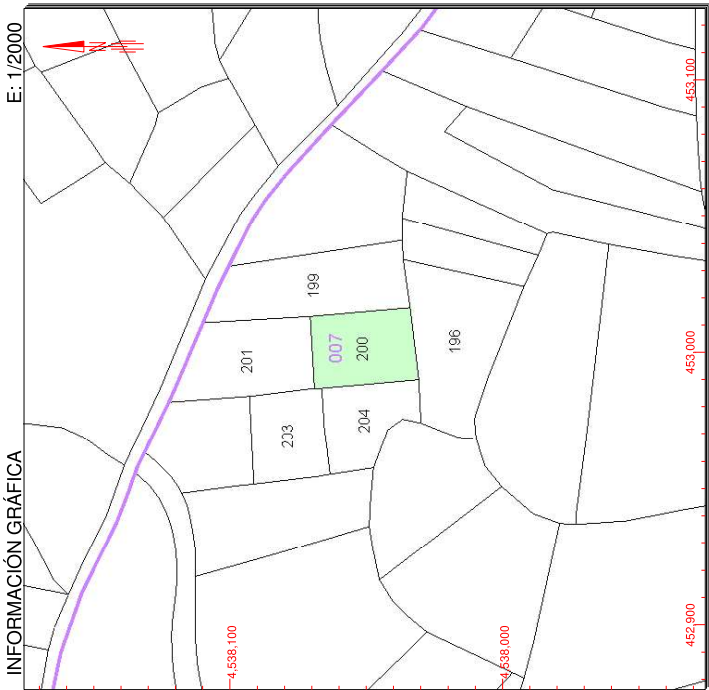
DATOS DESCRIPTIVOS DEL INMUEBLE

LOCALIZACIÓN	[Polígono 7 Parcela 200 QUEBRADAS. PUENTES VIEJAS [PAREDES DE BUITRAGO] [MADRID]]		
USO PRINCIPAL	Agrario [Prados o praderas 02]	AÑO CONSTRUCCIÓN	
COCIENTE DE PARTICIPACIÓN	100,000000	SUPERFICIE CONSTRUIDA (m²)	

PARCELA CATASTRAL

SITUACIÓN	[Polígono 7 Parcela 200 QUEBRADAS. PUENTES VIEJAS [PAREDES DE BUITRAGO] [MADRID]]		
SUPERFICIE CONSTRUIDA (m²)	--	SUPERFICIE GRÁFICA PARCELA (m²)	1.001
TIPO DE FINCA	--		

CONSULTA DESCRIPTIVA Y GRÁFICA  
DE DATOS CATASTRALES DE BIEN INMUEBLE



Este documento no es una certificación catastral, pero sus datos pueden ser verificados a través del 'Acceso a datos catastrales no protegidos' de la SEC.

453.100 Coordenadas U.T.M. Huso 30 ETRS89  
--- Límite Parcelaria  
--- Límite de Propiedad  
--- Límite de Construcciones  
--- Mobiliario y aceras  
--- Límite zona verde  
--- Hidrografía

Miércoles , 17 de Octubre de 2018

FINCA 28.0902-0043		FICHAS PARCELARIAS	
DATOS CATASTRALES			
REFERENCIA CATASTRAL	281858007001990000XZ	POLÍGONO	PARCELA
		7	199
PARAJE	Quebradas	SUPERFICIE CATASTRAL	1.569
NATURALEZ A	Rustica	USO LOCAL PRINCIPAL	Agrario / LS
OTROS DATOS			
CULTIVO	Pastos		
CLASIFICACIÓN PGOU	S.N.U.		
SITUACIÓN BASICA DEL SUELO RDL 7/2015	Rural		
AFECCIONES			
SUPERFICIE EN PLENO DOMINIO (m²)	6,66	OCUPACIONES TEMPORALES (m²)	187,32
OTRAS AFECCIONES	--	DIVISIÓN	NO
		TIPO	PARCIAL
		AFECCIÓN AL DOMINIO PÚBLICO (m²)	0



GOBIERNO  
DE ESPAÑA

MINISTERIO  
DE HACIENDA

SECRETARÍA DE ESTADO  
DE HACIENDA

DIRECCIÓN GENERAL  
DEL CATASTRO

REFERENCIA CATASTRAL DEL INMUEBLE  
28185B007001990000XZ

DATOS DESCRIPTIVOS DEL INMUEBLE

LOCALIZACIÓN	[Polígono 7 Parcela 199 QUEBRADAS. PUENTES VIEJAS [PAREDES DE BUITRAGO] [MADRID]]		
USO PRINCIPAL	Agrario [Labor o Labradío secano 04]		
COCIENTE DE PARTICIPACIÓN	100,000000	AÑO CONSTRUCCIÓN	--
		SUPERFICIE CONSTRUIDA (m²)	--

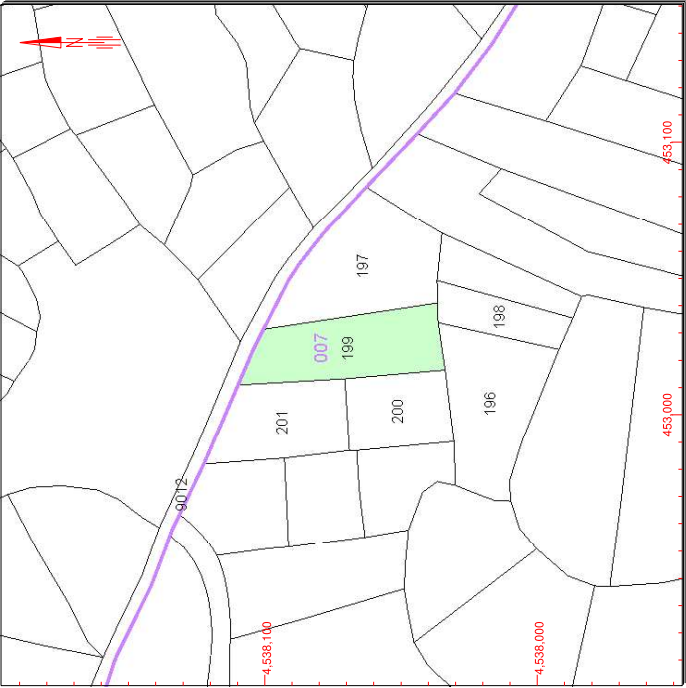
PARCELA CATASTRAL

SITUACIÓN	[Polígono 7 Parcela 199 QUEBRADAS. PUENTES VIEJAS [PAREDES DE BUITRAGO] [MADRID]]		
SUPERFICIE CONSTRUIDA (m²)	--	SUPERFICIE GRÁFICA PARCELA (m²)	1.569
		TIPO DE LÍNEA	--

CONSULTA DESCRIPTIVA Y GRÁFICA  
DE DATOS CATASTRALES DE BIEN INMUEBLE

INFORMACIÓN GRÁFICA

E: 1/2000



Este documento no es una certificación catastral, pero sus datos pueden ser verificados a través del  
"Acceso a datos catastrales no protegidos" de la SEC.

453.100 Coordenadas UTM: Huso 30 ETRS89  
Límite de parcela  
Límite de parcela  
Límite de parcelas  
Límite de parcelas  
Límite de parcelas  
Límite de zona verde  
Hidrografía

Miércoles, 17 de Octubre de 2018

FINCA		FICHAS PARCELARIAS	
28.0902-0044			
DATOS CATASTRALES			
REFERENCIA CATASTRAL	28185B007001960000XJ	POLÍGONO	PARCELA
		7	196
PARAJE	Quebradas	SUPERFICIE CATASTRAL	1.789
NATURALEZA	Rustica	USO LOCAL PRINCIPAL	Agrario / PS
OTROS DATOS			
CULTIVO	Pastos		
CLASIFICACIÓN PGOU	S.N.U.		
SITUACIÓN BASICA DEL SUELO RDL 7/2015	Rural		
AFECCIONES			
SUPERFICIE EN PLENO DOMINIO (m²)	159,84	OCUPACIONES TEMPORALES (m²)	647,49
OTRAS AFECCIONES	-	DIVISIÓN	NO
		TIPO	PARCIAL
		AFECCIÓN AL DOMINIO PÚBLICO (m²)	0



REFERENCIA CATASTRAL DEL INMUEBLE  
28185B007001960000XJ

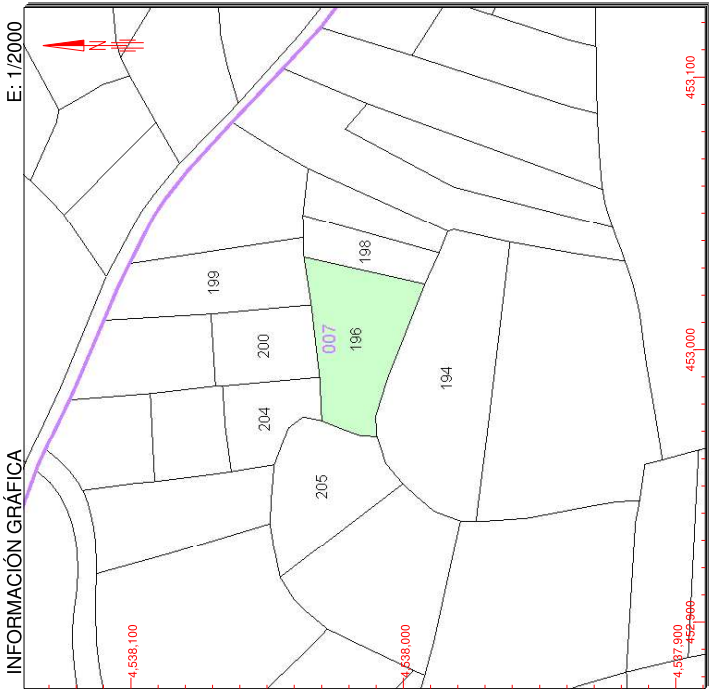
DATOS DESCRIPTIVOS DEL INMUEBLE

LOCALIZACIÓN	[Polígono 7 Parcela 196 QUEBRADAS. PUENTES VIEJAS [PAREDES DE BUITRAGO] [MADRID]]		
USO PRINCIPAL	Agrario [Labor o Labradío secano 04]	AÑO CONSTRUCCIÓN	--
COCIENTE DE PARTICIPACIÓN	100,000000	SUPERFICIE CONSTRUIDA (m²)	--

PARCELA CATASTRAL

SITUACIÓN	[Polígono 7 Parcela 196 QUEBRADAS. PUENTES VIEJAS [PAREDES DE BUITRAGO] [MADRID]]		
SUPERFICIE CONSTRUIDA (m²)	--	SUPERFICIE GRÁFICA PARCELA (m²)	1.789
		TIPO DE FINCA	--

CONSULTA DESCRIPTIVA Y GRÁFICA  
DE DATOS CATASTRALES DE BIEN INMUEBLE



Este documento no es una certificación catastral, pero sus datos pueden ser verificados a través del 'Acceso a datos catastrales no protegidos' de la SEC.

- 453,100 Coordenadas U.T.M. Huso 30 ETRS89
- Límite Parcelaria
  - Límite de Propiedad
  - Límite de Construcciones
  - Mobiliario y aceras
  - Límite zona verde
  - Hidrografía

Miércoles , 17 de Octubre de 2018



FINCA 28.0902-0045		FICHAS PARCELARIAS	
DATOS CATASTRALES			
REFERENCIA CATASTRAL	28185B007001970000XE	POLÍGONO	PARCELA
		7	197
PARAJE	Quebradas	SUPERFICIE CATASTRAL	1.965
NATURALEZA A	Rustica	USO LOCAL PRINCIPAL	Agrario / PS
OTROS DATOS			
CULTIVO	Pastos		
CLASIFICACIÓN PGOU	S.N.U.		
SITUACIÓN BASICA DEL SUELO RDL 7/2015	Rural		
AFECCIONES			
SUPERFICIE EN PLENO DOMINIO (m²)	0	OCUPACIONES TEMPORALES (m²)	198,33
OTRAS AFECCIONES	--	DIVISIÓN	NO
		TIPO	PARCIAL
		AFECCIÓN AL DOMINIO PÚBLICO (m²)	0



GOBIERNO  
DE ESPAÑA

MINISTERIO  
DE HACIENDA

SECRETARÍA DE ESTADO  
DE HACIENDA

DIRECCIÓN GENERAL  
DEL CATASTRO

REFERENCIA CATASTRAL DEL INMUEBLE  
28185B007001970000XE

DATOS DESCRIPTIVOS DEL INMUEBLE

LOCALIZACIÓN	[Polígono 7 Parcela 197 QUEBRADAS. PUENTES VIEJAS [PAREDES DE BUITRAGO] [MADRID]]		
USO PRINCIPAL	[Agrario [Prados o praderas 02]]	AÑO CONSTRUCCIÓN	[--]
COCIENTE DE PARTICIPACIÓN	[100.000000]	SUPERFICIE CONSTRUIDA (m²)	[--]

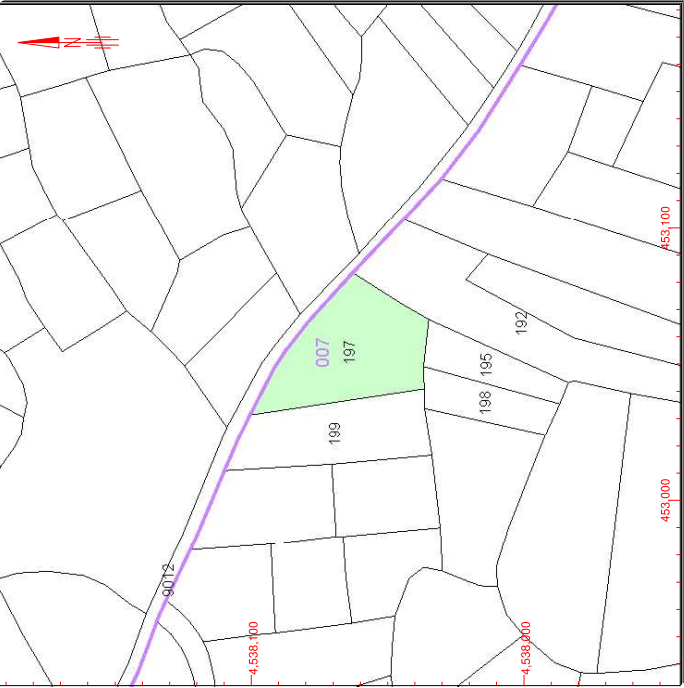
PARCELA CATASTRAL

SITUACIÓN	[Polígono 7 Parcela 197 QUEBRADAS. PUENTES VIEJAS [PAREDES DE BUITRAGO] [MADRID]]		
SUPERFICIE CONSTRUIDA (m²)	[--]	SUPERFICIE GRÁFICA PARCELA (m²)	[1.965]
TIPO DE FINCA	[--]		

CONSULTA DESCRIPTIVA Y GRÁFICA  
DE DATOS CATASTRALES DE BIEN INMUEBLE

INFORMACIÓN GRÁFICA

E: 1/2000



Este documento no es una certificación catastral, pero sus datos pueden ser verificados a través del 'Acceso a datos catastrales no protegidos' de la SEC.

453.100 Coordenadas U.T.M. Huso 30 ETRS89  
--- Límite Parcelaria  
--- Límite de Propiedad  
--- Límite de Construcciones  
--- Mobiliario y aceras  
--- Límite zona verde  
--- Hidrografía

Miércoles, 17 de Octubre de 2018



FINCA 28.0902-0046		FICHAS PARCELARIAS	
DATOS CATASTRALES			
REFERENCIA CATASTRAL	281858007001980000XS	POLÍGONO	PARCELA
		7	198
PARAJE	Quebradas	SUPERFICIE CATASTRAL	659
NATURALEZA A	Rustica	USO LOCAL PRINCIPAL	Agrario / PS
OTROS DATOS			
CULTIVO	Pastos		
CLASIFICACIÓN PGOU	S.N.U.		
SITUACIÓN BASICA DEL SUELO RDL 7/2015	Rural		
AFECCIONES			
SUPERFICIE EN PLENO DOMINIO (m²)	83,34	OCUPACIONES TEMPORALES (m²)	204,82
OTRAS AFECCIONES	--	DIVISIÓN	NO
		TIPO	PARCIAL
		AFECCIÓN AL DOMINIO PÚBLICO (m²)	0



REFERENCIA CATASTRAL DEL INMUEBLE  
28185B007001980000XS

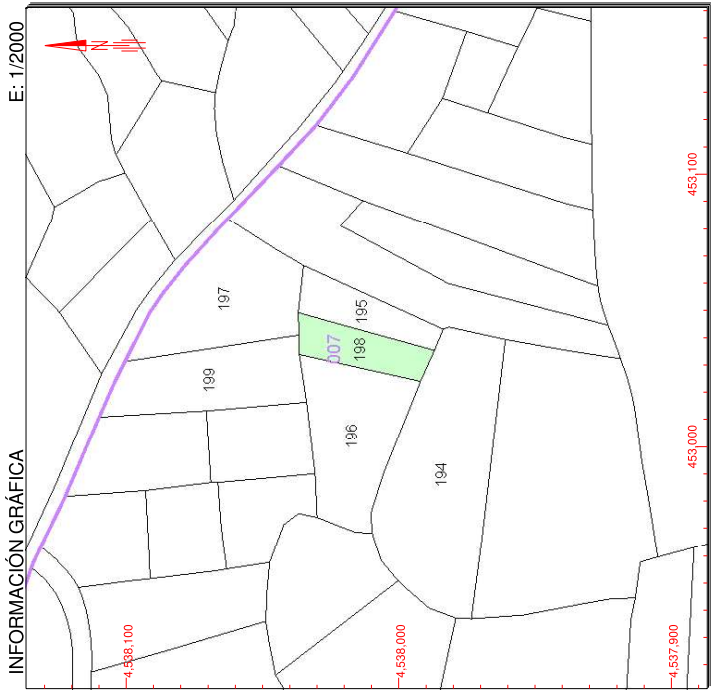
DATOS DESCRIPTIVOS DEL INMUEBLE

LOCALIZACIÓN	[Polígono 7 Parcela 198 QUEBRADAS. PUENTES VIEJAS (PAREDES DE BUITRAGO) (MADRID)]	
USO PRINCIPAL	Agrario [Labor o Labradío secano 04]	
COCIENTE DE PARTICIPACIÓN	100,000000	SUPERFICIE CONSTRUIDA (m²)
AÑO CONSTRUCCIÓN		
SUPERFICIE CONSTRUIDA (m²)		

PARCELA CATASTRAL

SITUACIÓN	[Polígono 7 Parcela 198 QUEBRADAS. PUENTES VIEJAS (PAREDES DE BUITRAGO) (MADRID)]	
SUPERFICIE CONSTRUIDA (m²)	659	SUPERFICIE GRÁFICA PARCELA (m²) TIPO DE FINCA
-		

CONSULTA DESCRIPTIVA Y GRÁFICA  
DE DATOS CATASTRALES DE BIEN INMUEBLE



Este documento no es una certificación catastral, pero sus datos pueden ser verificados a través del  
"Acceso a datos catastrales no protegidos" de la SEC.

453,100 Coordenadas U.T.M. Huso 30 ETRS89  
- Límite de Parcela  
- Límite de Polígono  
- Límite de Construcción  
- Mobiliario y aceras  
- Límite zona verde  
- Hidrografía

Miércoles, 17 de Octubre de 2018

FINCA 28.0902-0047		FICHAS PARCELARIAS	
DATOS CATASTRALES			
REFERENCIA CATASTRAL	281858007001950000XI	POLÍGONO	PARCELA
		7	195
PARAJE	Quebradas	SUPERFICIE CATASTRAL	681
NATURALEZA	Rústica	USO LOCAL PRINCIPAL	Agrario /LS
OTROS DATOS			
CULTIVO	Pastos		
CLASIFICACIÓN PGOU	S.N.U.		
SITUACIÓN BÁSICA DEL SUELO RDL 7/2015	Rural		
AFECCIONES			
SUPERFICIE EN PLENO DOMINIO (m²)	97,59	OCUPACIONES TEMPORALES (m²)	214,54
OTRAS AFECCIONES	-	DIVISIÓN	NO
		TIPO	PARCIAL
		AFECCIÓN AL DOMINIO PÚBLICO (m²)	0



GOBIERNO  
DE ESPAÑA

MINISTERIO  
DE HACIENDA

SECRETARÍA DE ESTADO  
DE HACIENDA

DIRECCIÓN GENERAL  
DEL CATASTRO

REFERENCIA CATASTRAL DEL INMUEBLE  
28185B007001950000XI

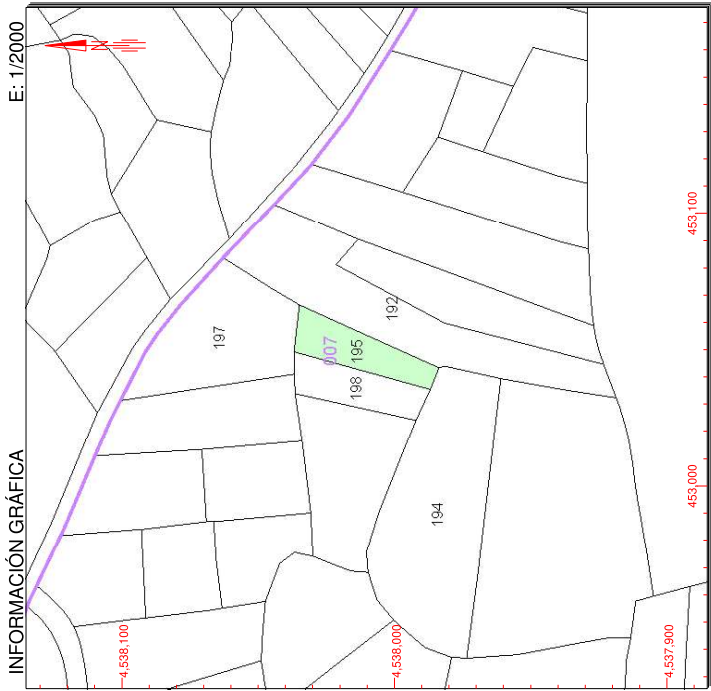
DATOS DESCRIPTIVOS DEL INMUEBLE

LOCALIZACIÓN	[Polígono 7 Parcela 195 QUEBRADAS. PUENTES VIEJAS [PAREDES DE BUITRAGO] [MADRID]]	
USO PRINCIPAL	Agrario [Labor o Labradío secano 04]	
COCIENTE DE PARTICIPACIÓN	100,000000	SUPERFICIE CONSTRUIDA (m²)
AÑO CONSTRUCCIÓN		

PARCELA CATASTRAL

SITUACIÓN	[Polígono 7 Parcela 195 QUEBRADAS. PUENTES VIEJAS [PAREDES DE BUITRAGO] [MADRID]]	
SUPERFICIE CONSTRUIDA (m²)	681	SUPERFICIE GRÁFICA PARCELA (m²) TIPO DE FINCA

CONSULTA DESCRIPTIVA Y GRÁFICA  
DE DATOS CATASTRALES DE BIEN INMUEBLE



Este documento no es una certificación catastral, pero sus datos pueden ser verificados a través del 'Acceso a datos catastrales no protegidos' de la SEC.

453.100 Coordenadas U.T.M. Huso 30 ETRS89  
Límite Parcelaria  
Límite de Propiedad  
Límite de Construcciones  
Mobiliario y aceras  
Límite zona verde  
Hidrografía

Miércoles , 17 de Octubre de 2018

FINCA 28.0902-0048		FICHAS PARCELARIAS	
DATOS CATASTRALES			
REFERENCIA CATASTRAL	281858007001920000XR	POLÍGONO	PARCELA
		7	192
PARAJE	Quebradas	SUPERFICIE CATASTRAL	2.692
NATURALEZ A	Rustica	USO LOCAL PRINCIPAL	Agrario / PS
OTROS DATOS			
CULTIVO	Pastos		
CLASIFICACIÓN PGOU	S.N.U.		
SITUACIÓN BÁSICA DEL SUELO RDL 7/2015	Rural		
AFECCIONES			
SUPERFICIE EN PLENO DOMINIO (m²)	208,80	OCUPACIONES TEMPORALES (m²)	674,77
OTRAS AFECCIONES	-	DIVISIÓN	NO
		TIPO	PARCIAL
		AFECCIÓN AL DOMINIO PÚBLICO (m²)	0



REFERENCIA CATASTRAL DEL INMUEBLE  
28185B007001920000XR

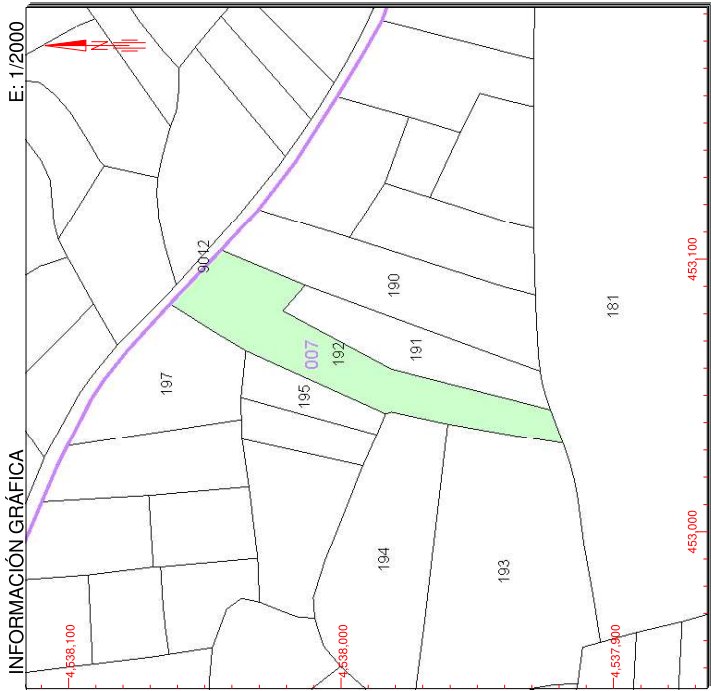
DATOS DESCRIPTIVOS DEL INMUEBLE

LOCALIZACIÓN	[Polígono 7 Parcela 192 QUEBRADAS. PUENTES VIEJAS [PAREDES DE BUITRAGO] [MADRID]]		
USO PRINCIPAL	Agrario [Labor o Labradío secano 04]	AÑO CONSTRUCCIÓN	--
COCIENTE DE PARTICIPACIÓN	100,000000	SUPERFICIE CONSTRUIDA (m²)	--

PARCELA CATASTRAL

SITUACIÓN	[Polígono 7 Parcela 192 QUEBRADAS. PUENTES VIEJAS [PAREDES DE BUITRAGO] [MADRID]]		
SUPERFICIE CONSTRUIDA (m²)	--	SUPERFICIE GRÁFICA PARCELA (m²)	2.692
		TIPO DE FINCA	--

CONSULTA DESCRIPTIVA Y GRÁFICA  
DE DATOS CATASTRALES DE BIEN INMUEBLE



Este documento no es una certificación catastral, pero sus datos pueden ser verificados a través del 'Acceso a datos catastrales no protegidos' de la SEC.

453.100 Coordenadas U.T.M. Huso 30 ETRS89  
--- Límite Parcelaria  
--- Límite de Propiedad  
--- Límite de Construcciones  
--- Mobiliario y aceras  
--- Límite zona verde  
--- Hidrografía

Miércoles, 17 de Octubre de 2018

FINCA		FICHAS PARCELARIAS	
28.0902-0049			
DATOS CATASTRALES			
REFERENCIA CATASTRAL	281858007001900000XO	POLÍGONO	PARCELA
		7	190
PARAJE	Quebradas	SUPERFICIE CATASTRAL	2.609
NATURALEZA A	Rustica	USO LOCAL PRINCIPAL	Agrario / PS
OTROS DATOS			
CULTIVO	Pastos		
CLASIFICACIÓN PGOU	S.N.U.		
SITUACIÓN BASICA DEL SUELO RDL 7/2015	Rural		
AFECCIONES			
SUPERFICIE EN PLENO DOMINIO (m²)	57,37	OCUPACIONES TEMPORALES (m²)	265,92
OTRAS AFECCIONES	--	DIVISIÓN	NO
		TIPO	PARCIAL
		AFECCIÓN AL DOMINIO PÚBLICO (m²)	0



REFERENCIA CATASTRAL DEL INMUEBLE  
28185B007001900000XO

DATOS DESCRIPTIVOS DEL INMUEBLE

LOCALIZACIÓN

Polígono 7 Parcela 190  
QUEBRADAS. PUENTES VIEJAS [PAREDES DE BUITRAGO] [MADRID]

USO PRINCIPAL  
Agrario [Labor o Labradío secano 04]

COEFICIENTE DE PARTICIPACIÓN  
100,000000

AÑO CONSTRUCCIÓN

SUPERFICIE CONSTRUIDA (m²)

PARCELA CATASTRAL

SITUACIÓN

Polígono 7 Parcela 190  
QUEBRADAS. PUENTES VIEJAS [PAREDES DE BUITRAGO] [MADRID]

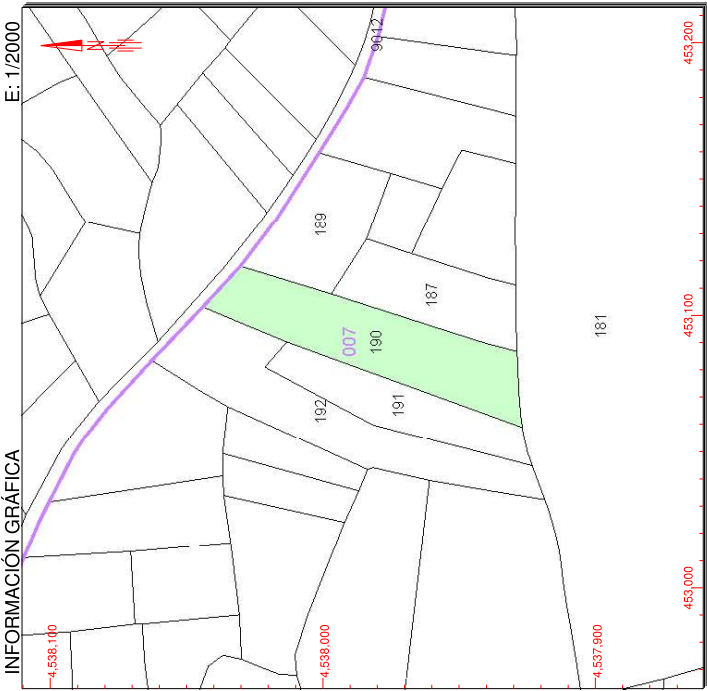
SUPERFICIE CONSTRUIDA (m²)

2.609

SUPERFICIE GRÁFICA PARCELA (m²) TIPO DE LÍNEA

--

CONSULTA DESCRIPTIVA Y GRÁFICA  
DE DATOS CATASTRALES DE BIEN INMUEBLE



Este documento no es una certificación catastral, pero sus datos pueden ser verificados a través del 'Acceso a datos catastrales no protegidos' de la SEC.

453,200 Coordenadas U.T.M. Huso 30 ETRS89  
Límite Parcelaria  
Límite de Propiedad  
Límite de Construcciones  
Mobiliario y aceras  
Límite zona verde  
Hidrografía

Miércoles, 17 de Octubre de 2018

FINCA		FICHAS PARCELARIAS	
28.0902-0050			
DATOS CATASTRALES			
REFERENCIA CATASTRAL	28185B006006420000XH	POLÍGONO	PARCELA
		6	642
PARAJE	CORTA	SUPERFICIE CATASTRAL	2.153
NATURALEZA	Rustica	USO LOCAL PRINCIPAL	Agrario /LS
OTROS DATOS			
CULTIVO	Pastos		
CLASIFICACIÓN PGOU	S.N.U.		
SITUACIÓN BÁSICA DEL SUELO RDL 7/2015	Rural		
AFECCIONES			
SUPERFICIE EN PLENO DOMINIO (m²)	287,24	OCUPACIONES TEMPORALES (m²)	712,57
OTRAS AFECCIONES	-	DIVISIÓN	SI
		TIPO	PARCIAL
		AFECCIÓN AL DOMINIO PÚBLICO (m²)	0



REFERENCIA CATASTRAL DEL INMUEBLE  
28185B006006420000XH

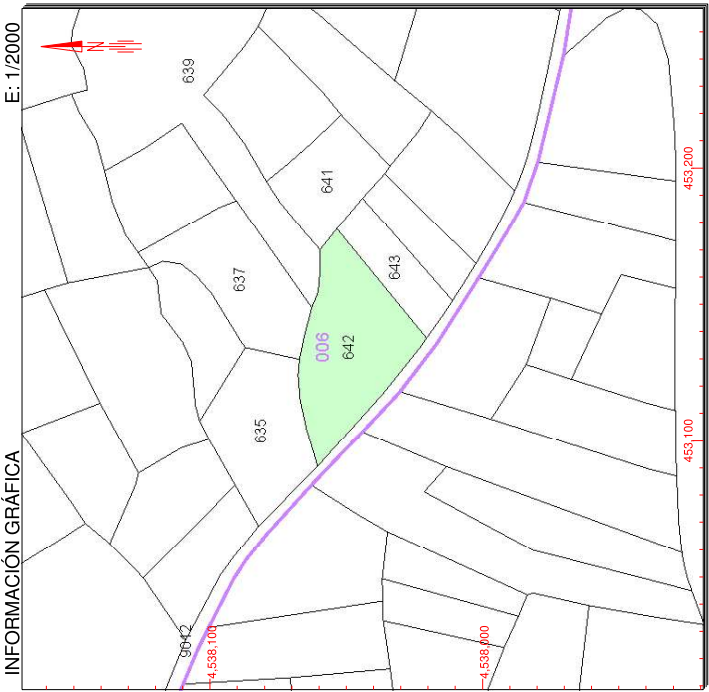
DATOS DESCRIPTIVOS DEL INMUEBLE

LOCALIZACIÓN	[Polígono 6 Parcela 642 CORTA. PUENTES VIEJAS [PAREDES DE BUITRAGO] [MADRID]		
USO PRINCIPAL	Agrario [Labor o Labradío secano 03]	AÑO CONSTRUCCIÓN	--
COCIENTE DE PARTICIPACIÓN	100,000000	SUPERFICIE CONSTRUIDA (m²)	--

PARCELA CATASTRAL

SITUACIÓN	[Polígono 6 Parcela 642 CORTA. PUENTES VIEJAS [PAREDES DE BUITRAGO] [MADRID]		
SUPERFICIE CONSTRUIDA (m²)	--	SUPERFICIE GRÁFICA PARCELA (m²)	2.153
		TIPO DE LÍNEA	--

CONSULTA DESCRIPTIVA Y GRÁFICA  
DE DATOS CATASTRALES DE BIEN INMUEBLE



Este documento no es una certificación catastral, pero sus datos pueden ser verificados a través del 'Acceso a datos catastrales no protegidos' de la SEC.

453.200 Coordenadas U.T.M. Huso 30 ETRS89  
Límite Parcelaria  
Límite de Propiedad  
Límite de Construcciones  
Mobiliario y aceras  
Límite zona verde  
Hidrografía

Miércoles , 17 de Octubre de 2018

FINCA		FICHAS PARCELARIAS	
28.0902-0051			
DATOS CATASTRALES			
REFERENCIA CATASTRAL	28185B006006370000XZ	POLÍGONO	PARCELA
		6	637
PARAJE	CORTA	SUPERFICIE CATASTRAL	1.671
NATURALEZA	Rustica	USO LOCAL PRINCIPAL	Agrario / LS
OTROS DATOS			
CULTIVO	Pastos		
CLASIFICACIÓN PGOU	S.N.U.		
SITUACIÓN BÁSICA DEL SUELO RDL 7/2015	Rural		
AFECCIONES			
SUPERFICIE EN PLENO DOMINIO (m²)	0	OCUPACIONES TEMPORALES (m²)	215,73
OTRAS AFECCIONES	-	DIVISIÓN	NO
		TIPO	PARCIAL
		AFECCIÓN AL DOMINIO PÚBLICO (m²)	0



REFERENCIA CATASTRAL DEL INMUEBLE  
28185B006006370000XZ

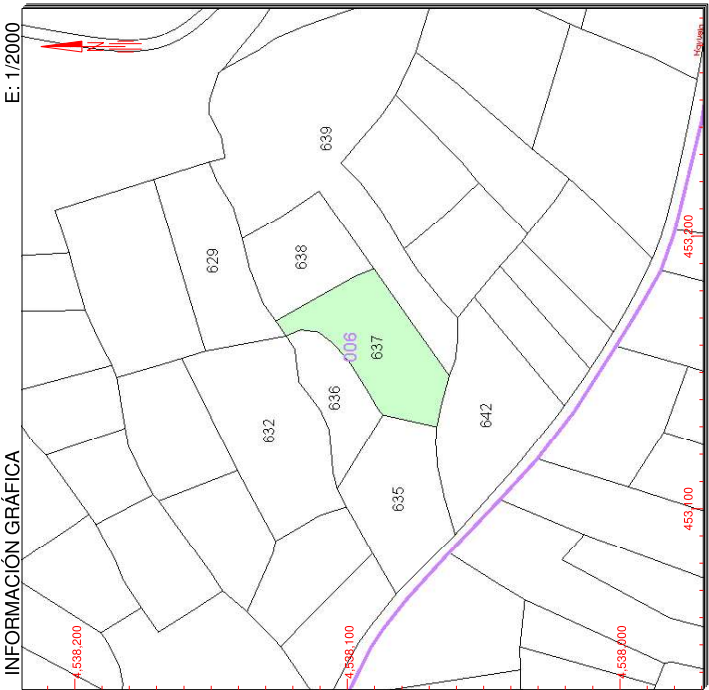
DATOS DESCRIPTIVOS DEL INMUEBLE

LOCALIZACIÓN	Polígono 6 Parcela 637		
	CORTA. PUENTES VIEJAS [PAREDES DE BUITRAGO] [MADRID]		
USO PRINCIPAL	Agrario [Labor o Labradío secano 03]		
COCIENTE DE PARTICIPACIÓN	100,000000	AÑO CONSTRUCCIÓN	
		SUPERFICIE CONSTRUIDA (m²)	

PARCELA CATASTRAL

SITUACIÓN	Polígono 6 Parcela 637		
	CORTA. PUENTES VIEJAS [PAREDES DE BUITRAGO] [MADRID]		
SUPERFICIE CONSTRUIDA (m²)	-	SUPERFICIE GRÁFICA PARCELA (m²)	1.671
		TIPO DE LÍNEA	-

CONSULTA DESCRIPTIVA Y GRÁFICA  
DE DATOS CATASTRALES DE BIEN INMUEBLE



Este documento no es una certificación catastral, pero sus datos pueden ser verificados a través del 'Acceso a datos catastrales no protegidos' de la SEC.

453,200 Coordenadas U.T.M. Huso 30 ETRS89  
Límite Parcelaria  
Límite de Propiedad  
Límite de Construcciones  
Mobiliario y aceras  
Límite zona verde  
Hidrografía

Miércoles, 17 de Octubre de 2018



FINCA 28.0902-0052		FICHAS PARCELARIAS	
DATOS CATASTRALES			
REFERENCIA CATASTRAL	28185B006006390000XH	POLÍGONO	PARCELA
		6	639
PARAJE	CORTA	SUPERFICIE CATASTRAL	5.097
NATURALEZ A	Rustica	USO LOCAL PRINCIPAL	Agrario / LS
OTROS DATOS			
CULTIVO	Pastos		
CLASIFICACIÓN PGOU	S.N.U.		
SITUACIÓN BASICA DEL SUELO RDL 7/2015	Rural		
AFECCIONES			
SUPERFICIE EN PLENO DOMINIO (m²)	794,69	OCUPACIONES TEMPORALES (m²)	1512,14
OTRAS AFECCIONES	--	DIVISIÓN	SI
		TIPO	PARCIAL
		AFECCIÓN AL DOMINIO PÚBLICO (m²)	0

**REFERENCIA CATASTRAL DEL INMUEBLE**  
**28185B006006390000XH**

### DATOS DESCRIPTIVOS DEL INMUEBLE

LOCALIZACIÓN	Polygono 6 Parcela 639
	CORTA. PUENTES VIEJAS [PAREDES DE BUITRAGO] [MADRID]
USO PRINCIPAL	Agrario [Labor o Labradío secano 03]
COCIENTE DE PARTICIPACIÓN	100,000000
ANO CONSTRUCCIÓN	
SUPERFICIE CONSTRUIDA (m <sup>2</sup> )	

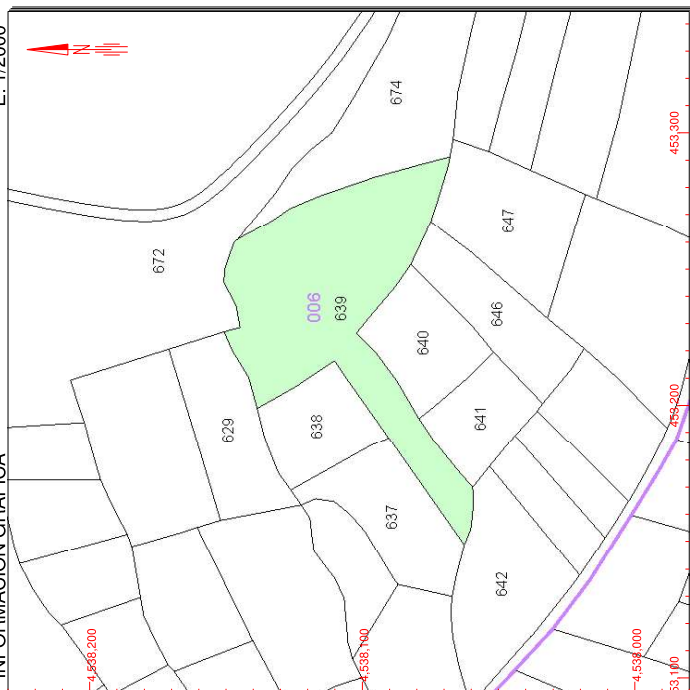
**PARCELA CATASTRAL**

SITUACIÓN	
<b>Polígono 6 Parcela 639</b>	
<b>CORTA. PUENTES VIEJAS [PAREDES DE BUITRAGO] [MADRID]</b>	
SUPERFICIE CONSTRUIDA (m <sup>2</sup> )	SUPERFICIE GRÁFICA PARCELA (m <sup>2</sup> ) TIPO DE FINCA
--	5.097 --

# CONSULTA DESCRIPTIVA Y GRÁFICA DE DATOS CATASTRALES DE BIEN INMUEBLE

## INFORMACIÓN GRÁFICA

E: 1/2000



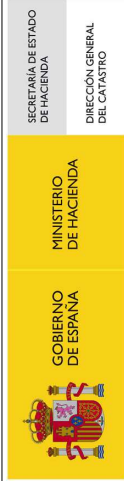
Este documento no es una certificación catastral, pero sus datos pueden ser verificados a través del 'Acceso a datos catastrales no protegidos' de la SEC.

453,300 Coordenadas U.T.M., Huso 30 ETRS89

Límite de Manzana  
 Límite de Parcela  
 Límite de Construcciones  
 Mobiliario y aceras  
 Límite zona verde  
 Hidrografía

Miércoles , 17 de Octubre de 2018

FINCA 28.0902-0053		FICHAS PARCELARIAS	
DATOS CATASTRALES			
REFERENCIA CATASTRAL	28185B006006740000XH	POLÍGONO 6	PARCELA 674
PARAJE	CORTA	SUPERFICIE CATASTRAL	3.113
NATURALEZA	Rústica	USO LOCAL PRINCIPAL	Agrario / LS
OTROS DATOS			
CULTIVO	Pastos		
CLASIFICACIÓN PGOU	S.N.U.		
SITUACIÓN BÁSICA DEL SUELO RDL 7/2015	Rural		
AFECCIONES			
SUPERFICIE EN PLENO DOMINIO (m²)	27,91	OCUPACIONES TEMPORALES (m²)	104,52
OTRAS AFECCIONES	-	DIVISIÓN	SI
		TIPO	PARCIAL
		AFECCIÓN AL DOMINIO PÚBLICO (m²)	0



REFERENCIA CATASTRAL DEL INMUEBLE  
28185B006006740000XH

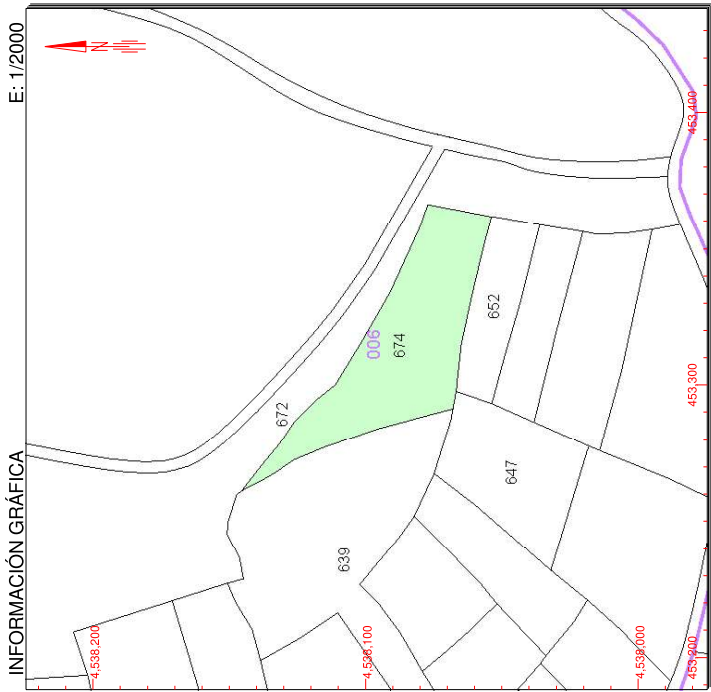
DATOS DESCRIPTIVOS DEL INMUEBLE

LOCALIZACIÓN	Polígono 6 Parcela 674		
	CORTA. PUENTES VIEJAS [PAREDES DE BUITRAGO] [MADRID]		
USO PRINCIPAL	Agrario [Pastos 00]	AÑO CONSTRUCCIÓN	--
COCIENTE DE PARTICIPACIÓN	100,000000	SUPERFICIE CONSTRUÍDA (m²)	--

PARCELA CATASTRAL

SITUACIÓN	Polígono 6 Parcela 674		
	CORTA. PUENTES VIEJAS [PAREDES DE BUITRAGO] [MADRID]		
SUPERFICIE CONSTRUÍDA (m²)	--	SUPERFICIE GRÁFICA PARCELA (m²)	3.113
		TIPO DE FINCA	--

CONSULTA DESCRIPTIVA Y GRÁFICA  
DE DATOS CATASTRALES DE BIEN INMUEBLE



Este documento no es una certificación catastral, pero sus datos pueden ser verificados a través del 'Acceso a datos catastrales no protegidos' de la SEC.

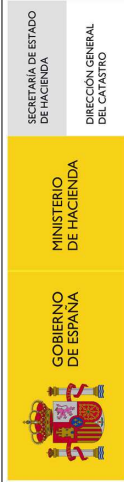
- 453.400 Coordenadas U.T.M. Huso 30 ETRS89
- Límite Parcelaria
  - Límite de Propiedad
  - Límite de Construcciones
  - Mobiliario y aceras
  - Límite zona verde
  - Hidrografía

Miércoles , 17 de Octubre de 2018



FINCA		FICHAS PARCELARIAS	
28.0902-0054			
DATOS CATASTRALES			
REFERENCIA CATASTRAL	--	POLÍGONO	PARCELA
		6	--
PARAJE	CORTA	SUPERFICIE CATASTRAL	--
NATURALEZA A	Rustica	USO LOCAL PRINCIPAL	Agrario / LS
OTROS DATOS			
CULTIVO	Pastos		
CLASIFICACIÓN PGOU	S.N.U.		
SITUACIÓN BASICA DEL SUELO RDL 7/2015	Rural		
AFECCIONES			
SUPERFICIE EN PLENO DOMINIO (m²)	26,53	OCUPACIONES TEMPORALES (m²)	96,77
OTRAS AFECCIONES	--Camino municipal - Pastos	DIVISIÓN	SI
		TIPO	PARCIAL
		AFECCIÓN AL DOMINIO PÚBLICO (m²)	0

FINCA 28.0902-0055		FICHAS PARCELARIAS	
DATOS CATASTRALES			
REFERENCIA CATASTRAL	28185B006006720000XZ	POLÍGONO	PARCELA
		6	672
PARAJE	CORTA	SUPERFICIE CATASTRAL	19.044
NATURALEZ A	Rustica	USO LOCAL PRINCIPAL	Agrario / LS
OTROS DATOS			
CULTIVO	Pastos		
CLASIFICACIÓN PGOU	S.N.U.		
SITUACIÓN BASICA DEL SUELO RDL 7/2015	Rural		
AFECCIONES			
SUPERFICIE EN PLENO DOMINIO (m²)	94,13	OCUPACIONES TEMPORALES (m²)	311,14
OTRAS AFECCIONES	--	DIVISIÓN	SI
		TIPO	PARCIAL
		AFECCIÓN AL DOMINIO PÚBLICO (m²)	0



REFERENCIA CATASTRAL DEL INMUEBLE  
28185B006006720000XZ

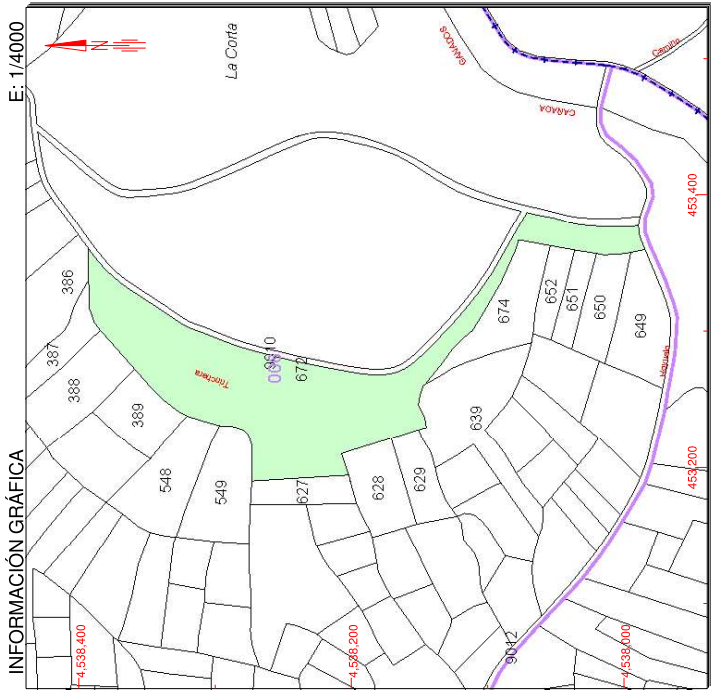
DATOS DESCRIPTIVOS DEL INMUEBLE

LOCALIZACIÓN	[Polígono 6 Parcela 672 CORTA. PUENTES VIEJAS [PAREDES DE BUITRAGO] [MADRID]]	
USO PRINCIPAL	Agrario [Pastos 00]	
COEFICIENTE DE PARTICIPACIÓN	100.000000	
AÑO CONSTRUCCIÓN	---	
SUPERFICIE CONSTRUIDA (m²)	---	

PARCELA CATASTRAL

SITUACIÓN	[Polígono 6 Parcela 672 CORTA. PUENTES VIEJAS [PAREDES DE BUITRAGO] [MADRID]]	
SUPERFICIE CONSTRUIDA (m²)	---	SUPERFICIE GRÁFICA PARCELA (m²) TIPO DE FINCA
		19.044

CONSULTA DESCRIPTIVA Y GRÁFICA  
DE DATOS CATASTRALES DE BIEN INMUEBLE

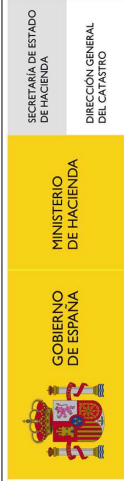


Este documento no es una certificación catastral, pero sus datos pueden ser verificados a través del  
"Acceso a datos catastrales no protegidos" de la SEC.

453.400 Coordenadas U.T.M. Huso 30 ETRS89  
--- Límite Parcelaria  
--- Límite de Propiedad  
--- Límite de Construcciones  
--- Mobiliario y aceras  
--- Límite zona verde  
--- Hidrografía

Miércoles , 17 de Octubre de 2018

FINCA 28.0902-0056		FICHAS PARCELARIAS	
DATOS CATASTRALES			
REFERENCIA CATASTRAL	28185B006090100000XF	POLÍGONO	PARCELA
		6	9.010
PARAJE	CORTA	SUPERFICIE CATASTRAL	4.691
NATURALEZA A	Rustica	USO LOCAL PRINCIPAL	Agrario / LS
OTROS DATOS			
CULTIVO	Pastos		
CLASIFICACIÓN PGOU	S.N.U.		
SITUACIÓN BASICA DEL SUELO RDL 7/2015	Rural		
AFECCIONES			
SUPERFICIE EN PLENO DOMINIO (m²)	58,78	OCUPACIONES TEMPORALES (m²)	134,56
OTRAS AFECCIONES	--Camino municipal - Pastos	DIVISIÓN	SI
		TIPO	PARCIAL
		AFECCIÓN AL DOMINIO PÚBLICO (m²)	0



REFERENCIA CATASTRAL DEL INMUEBLE  
28185B006090100000XF

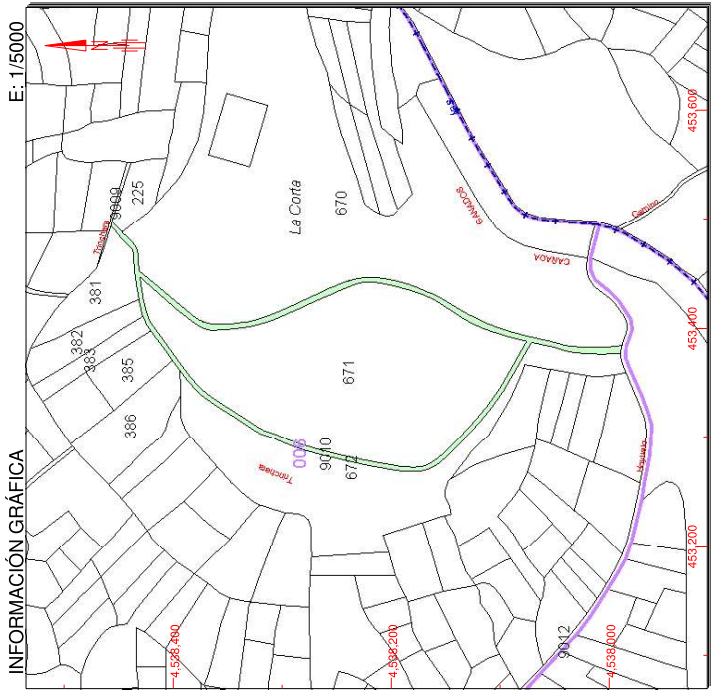
DATOS DESCRIPTIVOS DEL INMUEBLE

LOCALIZACIÓN	Polígono 6 Parcela 9010		
	CAMINO. PUENTES VIEJAS (PAREDES DE BUTRAGO) [MADRID]		
USO PRINCIPAL	Agrario [Vía de comunicación de dominio público 00]		
COCIENTE DE PARTICIPACIÓN	100,000000	AÑO CONSTRUCCIÓN	
		SUPERFICIE CONSTRUIDA (m²)	

PARCELA CATASTRAL

SITUACIÓN	Polígono 6 Parcela 9010		
	CAMINO. PUENTES VIEJAS (PAREDES DE BUTRAGO) [MADRID]		
SUPERFICIE CONSTRUIDA (m²)	--	SUPERFICIE GRÁFICA PARCELA (m²)	4.691
		TIPO DE LÍNEA	--

CONSULTA DESCRIPTIVA Y GRÁFICA  
DE DATOS CATASTRALES DE BIEN INMUEBLE



Este documento no es una certificación catastral, pero sus datos pueden ser verificados a través del  
"Acceso a datos catastrales no protegidos" de la SEC.

453.600 Coordenadas U.T.M. Huso 30 ETRS89  
--- Límite parcelaria  
--- Límite de Propiedad  
--- Límite de Construcciones  
--- Mobiliario y aceras  
--- Límite zona verde  
--- Hidrografía

Miércoles, 17 de Octubre de 2018

FINCA 28.0902-0057		FICHAS PARCELARIAS	
DATOS CATASTRALES			
REFERENCIA CATASTRAL	28185B006006710000XS	POLÍGONO	PARCELA
		6	671
PARAJE	CORTA	SUPERFICIE CATASTRAL	35.901
NATURALEZ A	Rustica	USO LOCAL PRINCIPAL	Agrario / PS
OTROS DATOS			
CULTIVO	Pastos		
CLASIFICACIÓN PGOU	S.N.U.		
SITUACIÓN BASICA DEL SUELO RDL 7/2015	Rural		
AFECCIONES			
SUPERFICIE EN PLENO DOMINIO (m²)	1082,8	OCUPACIONES TEMPORALES (m²)	1040,06
OTRAS AFECCIONES	--	DIVISIÓN	SI
		TIPO	PARCIAL
		AFECCIÓN AL DOMINIO PÚBLICO (m²)	0



REFERENCIA CATASTRAL DEL INMUEBLE  
28185B006006710000XS

DATOS DESCRIPTIVOS DEL INMUEBLE

LOCALIZACIÓN

Polígono 6 Parcela 671

CORTA. PUENTES VIEJAS [PAREDES DE BUITRAGO] [MADRID]

USO PRINCIPAL

Agrario [Pastos 00]

ANO CONSTRUCCIÓN

---

COCIENTE DE PARTICIPACIÓN

100.000000

SUPERFICIE CONSTRUIDA [m²]

---

PARCELA CATASTRAL

SITUACIÓN

Polígono 6 Parcela 671

CORTA. PUENTES VIEJAS [PAREDES DE BUITRAGO] [MADRID]

SUPERFICIE CONSTRUIDA [m²]

---

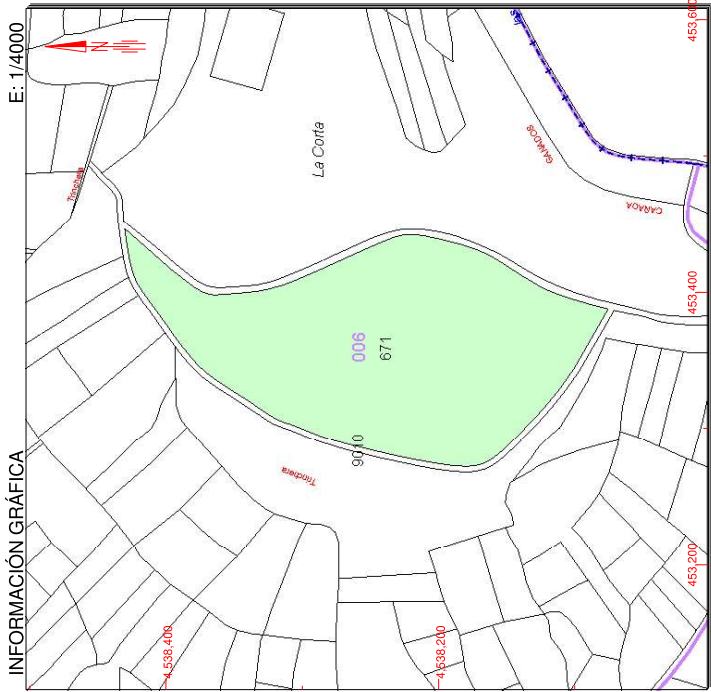
SUPERFICIE GRÁFICA PARCELA [m²]

35.901

TPO DE FINCA

---

CONSULTA DESCRIPTIVA Y GRÁFICA  
DE DATOS CATASTRALES DE BIEN INMUEBLE




Este documento no es una certificación catastral, pero sus datos pueden ser verificados a través del  
"Acceso a datos catastrales no protegidos" de la SEC.

453.600 Coordenadas U.T.M. Huso 30 ETRS89  
--- Límite Parcelaria  
--- Límite de Propiedad  
--- Límite de Construcciones  
--- Mobiliario y aceras  
--- Límite zona verde  
--- Hidrografía

Miércoles , 17 de Octubre de 2018

FINCA		FICHAS PARCELARIAS	
28.0902-0058			
DATOS CATASTRALES			
REFERENCIA CATASTRAL	28185B006006700000XE	POLÍGONO	PARCELA
		6	670
PARAJE	CORTA	SUPERFICIE CATASTRAL	63.860
NATURALEZ A	Rustica	USO LOCAL PRINCIPAL	Agrario / MB
OTROS DATOS			
CULTIVO	Monte Bajo		
CLASIFICACIÓN PGOU	S.N.U.		
SITUACIÓN BÁSICA DEL SUELO RDL 7/2015	Rural		
AFECCIONES			
SUPERFICIE EN PLENO DOMINIO (m²)	916,75	OCUPACIONES TEMPORALES (m²)	2046,48
OTRAS AFECCIONES	I	DIVISIÓN	SI
		TIPO	PARCIAL
		AFECCIÓN AL DOMINIO PÚBLICO (m²)	0



REFERENCIA CATASTRAL DEL INMUEBLE  
28185B006006700000XE

DATOS DESCRIPTIVOS DEL INMUEBLE

LOCALIZACIÓN	Polígono 6 Parcela 670	
	CORTA. PUENTES VIEJAS [PAREDES DE BUITRAGO] [MADRID]	
USO PRINCIPAL	Agrario	AÑO CONSTRUCCIÓN
COCIENTE DE PARTICIPACIÓN	100,000000	SUPERFICIE CONSTRUIDA (m²)

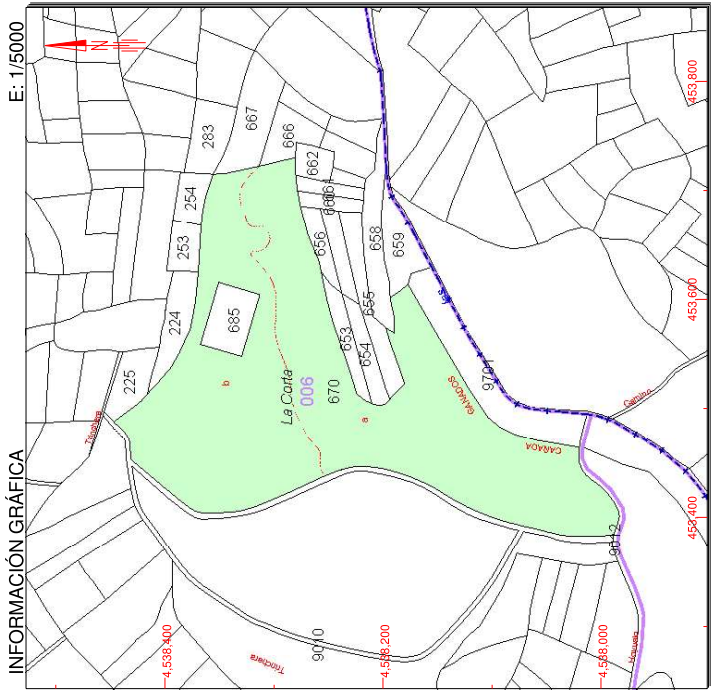
PARCELA CATASTRAL

SITUACIÓN	Polígono 6 Parcela 670	
	CORTA. PUENTES VIEJAS [PAREDES DE BUITRAGO] [MADRID]	
SUPERFICIE CONSTRUIDA (m²)	0	SUPERFICIE GRÁFICA PARCELA (m²) TIPO DE FINCA
	63.860	--

CULTIVO

Subparcela	CC	Cultivo	IP	Superficie m²
a	MB	Monte bajo	00	36.459
b	E-	Pastos	00	27.400

CONSULTA DESCRIPTIVA Y GRÁFICA  
DE DATOS CATASTRALES DE BIEN INMUEBLE



Este documento no es una certificación catastral, pero sus datos pueden ser verificados a través del 'Acceso a datos catastrales no protegidos' de la SEC.

453.800 Coordenadas U.T.M. Huso 30 ETRS89  
--- Límite Parcelaria  
--- Límite de Propiedad  
--- Límite de Construcciones  
--- Mobiliario y aceras  
--- Límite zona verde  
--- Hidrografía

Miércoles , 17 de Octubre de 2018

FINCA		FICHAS PARCELARIAS	
28.0902-0059			
DATOS CATASTRALES			
REFERENCIA CATASTRAL	281858007001370000XH	POLÍGONO	PARCELA
		7	137
PARAJE	Camino Lanares	SUPERFICIE CATASTRAL	1.877
NATURALEZA	Rustica	USO LOCAL PRINCIPAL	Agrario / PS
OTROS DATOS			
CULTIVO	Pastos		
CLASIFICACIÓN PGOU	S.N.U.		
SITUACIÓN BÁSICA DEL SUELO RDL 7/2015	Rural		
AFECCIONES			
SUPERFICIE EN PLENO DOMINIO (m²)	0	OCUPACIONES TEMPORALES (m²)	28,28
OTRAS AFECCIONES	-	DIVISIÓN	NO
		TIPO	PARCIAL
		AFECCIÓN AL DOMINIO PÚBLICO (m²)	0



REFERENCIA CATASTRAL DEL INMUEBLE  
28185B007001370000XH

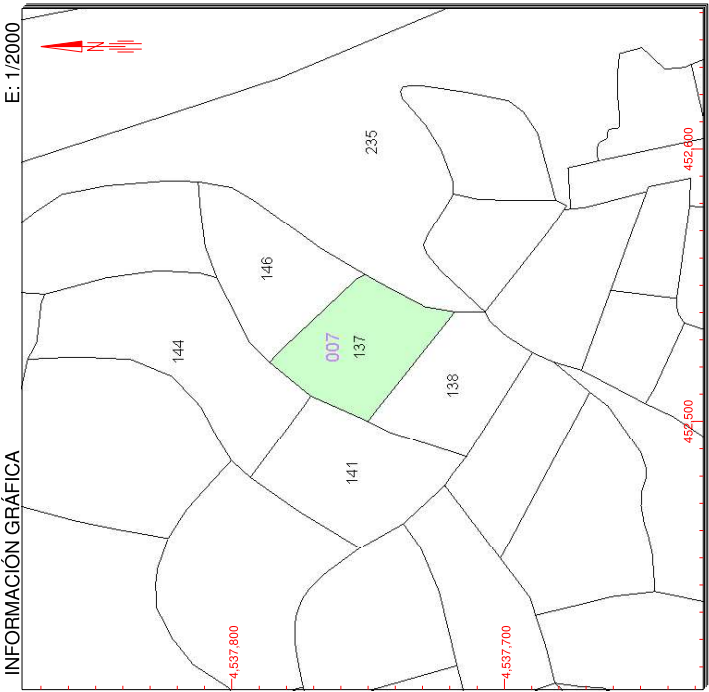
DATOS DESCRIPTIVOS DEL INMUEBLE

LOCALIZACIÓN	Polígono 7 Parcela 137	
	CAMINO LANARES. PUENTES VIEJAS [PAREDES DE BUITRAGO] [MADRID]	
USO PRINCIPAL	Agrario [Pastos 00]	AÑO CONSTRUCCIÓN
COCIENTE DE PARTICIPACIÓN	100,000000	SUPERFICIE CONSTRUIDA (m²)

PARCELA CATASTRAL

SITUACIÓN	Polígono 7 Parcela 137	
	CAMINO LANARES. PUENTES VIEJAS [PAREDES DE BUITRAGO] [MADRID]	
SUPERFICIE CONSTRUIDA (m²)	-	SUPERFICIE GRÁFICA PARCELA (m²) TIPO DE LÍNEA
		1.877

INFORMACIÓN GRÁFICA



Este documento no es una certificación catastral, pero sus datos pueden ser verificados a través del 'Acceso a datos catastrales no protegidos' de la SEC.

452.600 Coordenadas U.T.M. Huso 30 ETRS89  
Límite Parcelaria  
Límite de Propiedad  
Límite de Construcciones  
Mobiliario y aceras  
Límite zona verde  
Hidrografía

Jueves , 18 de Octubre de 2018



FINCA		FICHAS PARCELARIAS	
28.0902-0060			
DATOS CATASTRALES			
REFERENCIA CATASTRAL	281858007001460000XQ	POLÍGONO	PARCELA
		7	146
PARAJE	Camino Lanares	SUPERFICIE CATASTRAL	2.000
NATURALEZA	Rústica	USO LOCAL PRINCIPAL	Agrario / PS
OTROS DATOS			
CULTIVO	Pastos		
CLASIFICACIÓN PGOU	S.N.U.		
SITUACIÓN BÁSICA DEL SUELO RDL 7/2015	Rural		
AFECCIONES			
SUPERFICIE EN PLENO DOMINIO (m²)	0	OCUPACIONES TEMPORALES (m²)	499,60
OTRAS AFECCIONES	-	DIVISIÓN	NO
		TIPO	PARCIAL
		AFECCIÓN AL DOMINIO PÚBLICO (m²)	0



REFERENCIA CATASTRAL DEL INMUEBLE  
28185B007001460000XQ

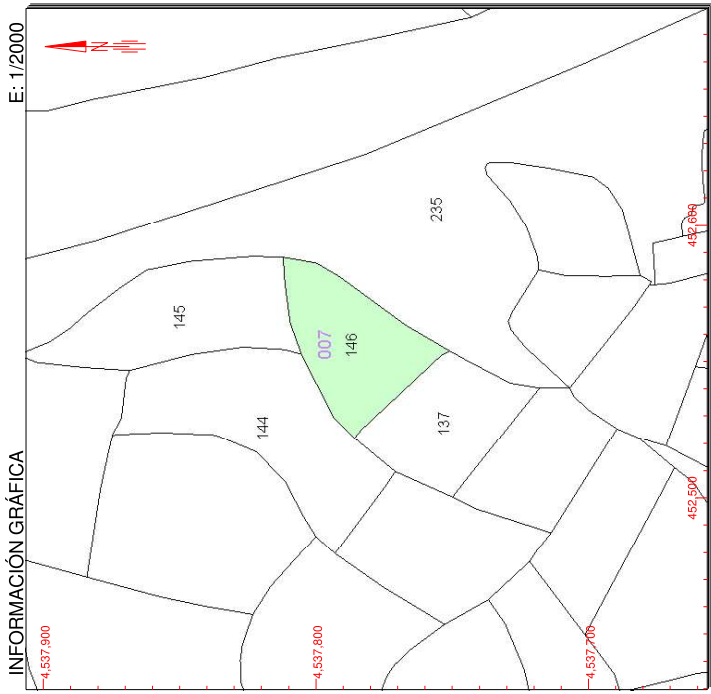
DATOS DESCRIPTIVOS DEL INMUEBLE

LOCALIZACIÓN	[Polígono 7 Parcela 146 CAMINO LANARES. PUENTES VIEJAS [PAREDES DE BUITRAGO] [MADRID]]	
USO PRINCIPAL	Agrario [Pastos 00]	AÑO CONSTRUCCIÓN
COCIENTE DE PARTICIPACIÓN	100,000000	SUPERFICIE CONSTRUIDA (m²)

PARCELA CATASTRAL

SITUACIÓN	[Polígono 7 Parcela 146 CAMINO LANARES. PUENTES VIEJAS [PAREDES DE BUITRAGO] [MADRID]]	
SUPERFICIE CONSTRUIDA (m²)	-	SUPERFICIE GRÁFICA PARCELA (m²) TIPO DE LÍNEA
		2.000

CONSULTA DESCRIPTIVA Y GRÁFICA  
DE DATOS CATASTRALES DE BIEN INMUEBLE



Este documento no es una certificación catastral, pero sus datos pueden ser verificados a través del  
"Acceso a datos catastrales no protegidos" de la SEC.

452.600 Coordenadas U.T.M. Huso 30 ETRS89  
Límite Parcelaria  
Límite de Propiedad  
Límite de Construcciones  
Mobiliario y aceras  
Límite zona verde  
Hidrografía

Jueves , 18 de Octubre de 2018

FINCA 28.0902-0061		FICHAS PARCELARIAS	
DATOS CATASTRALES			
REFERENCIA CATASTRAL	281858007001680000XU	POLÍGONO	PARCELA
		7	168
PARAJE	Quebradas	SUPERFICIE CATASTRAL	660
NATURALEZA	Rústica	USO LOCAL PRINCIPAL	Agrario / PS
OTROS DATOS			
CULTIVO	Pastos		
CLASIFICACIÓN PGOU	S.N.U.		
SITUACIÓN BÁSICA DEL SUELO RDL 7/2015	Rural		
AFECCIONES			
SUPERFICIE EN PLENO DOMINIO (m²)	0	OCUPACIONES TEMPORALES (m²)	465,79
OTRAS AFECCIONES	-	DIVISIÓN	NO
		TIPO	PARCIAL
		AFECCIÓN AL DOMINIO PÚBLICO (m²)	0



REFERENCIA CATASTRAL DEL INMUEBLE  
28185B007001680000XU

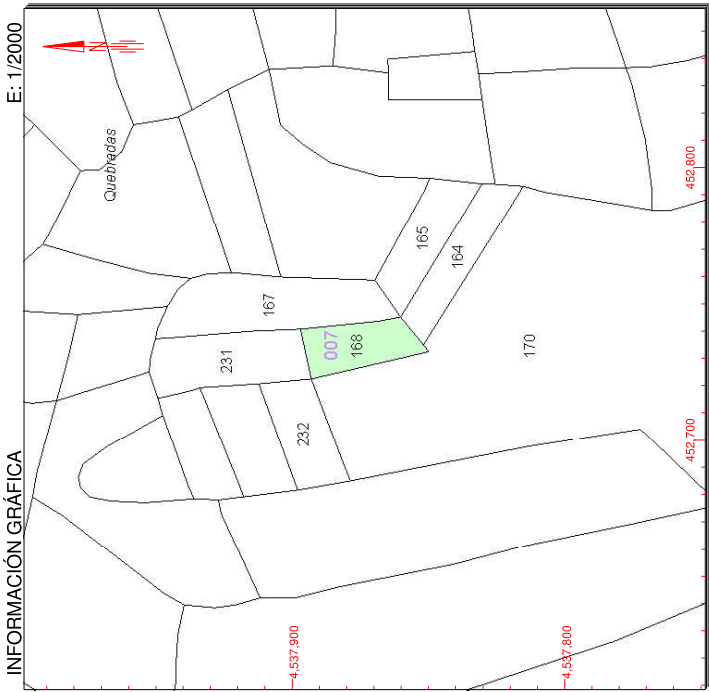
DATOS DESCRIPTIVOS DEL INMUEBLE

LOCALIZACIÓN	[Polígono 7 Parcela 168 QUEBRADAS. PUENTES VIEJAS [PAREDES DE BUITRAGO] [MADRID]]		
USO PRINCIPAL	Agrario [Pastos 00]	AÑO CONSTRUCCIÓN	--
COCIENTE DE PARTICIPACIÓN	100,000000	SUPERFICIE CONSTRUIDA (m²)	--

PARCELA CATASTRAL

SITUACIÓN	[Polígono 7 Parcela 168 QUEBRADAS. PUENTES VIEJAS [PAREDES DE BUITRAGO] [MADRID]]		
SUPERFICIE CONSTRUIDA (m²)	--	SUPERFICIE GRÁFICA PARCELA (m²)	660
TPO DE ENJGA	--		--

CONSULTA DESCRIPTIVA Y GRÁFICA  
DE DATOS CATASTRALES DE BIEN INMUEBLE



Este documento no es una certificación catastral, pero sus datos pueden ser verificados a través del 'Acceso a datos catastrales no protegidos' de la SEC.

452,800 Coordenadas U.T.M. Huso 30 ETRS89  
--- Límite Parcelaria  
--- Límite de Propiedad  
--- Límite de Construcciones  
--- Mobiliario y aceras  
--- Límite zona verde  
--- Hidrografía

Jueves , 18 de Octubre de 2018



FINCA		FICHAS PARCELARIAS	
28.0902-0062			
DATOS CATASTRALES			
REFERENCIA CATASTRAL	28185B007002300000XE	POLÍGONO	PARCELA
		7	230
PARAJE	Quebradas	SUPERFICIE CATASTRAL	848
NATURALEZA	Rústica	USO LOCAL PRINCIPAL	Agrario / LS
OTROS DATOS			
CULTIVO	Pastos		
CLASIFICACIÓN PGOU	S.N.U.		
SITUACIÓN BÁSICA DEL SUELO RDL 7/2015	Rural		
AFECCIONES			
SUPERFICIE EN PLENO DOMINIO (m²)	0	OCUPACIONES TEMPORALES (m²)	18,27
OTRAS AFECCIONES	-	DIVISIÓN	NO
		TIPO	PARCIAL
		AFECCIÓN AL DOMINIO PÚBLICO (m²)	0



REFERENCIA CATASTRAL DEL INMUEBLE  
28185B007002300000XE

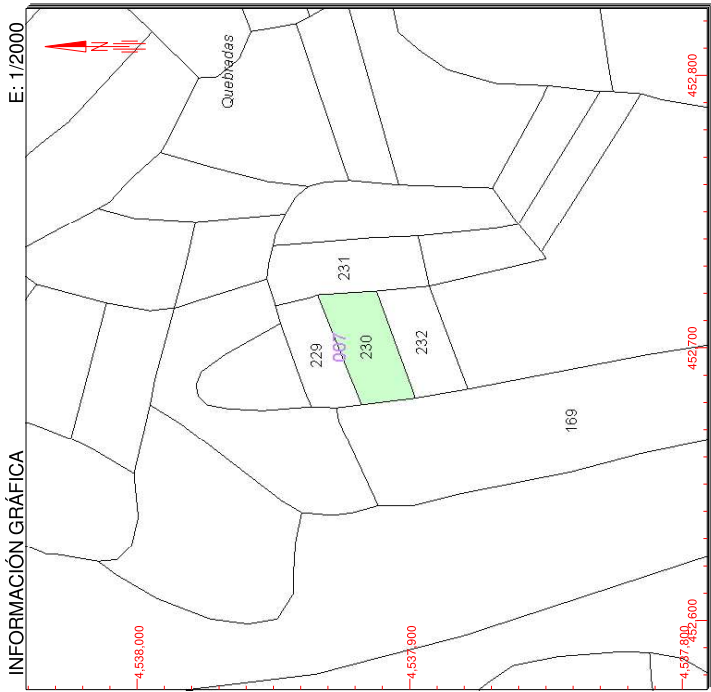
DATOS DESCRIPTIVOS DEL INMUEBLE

LOCALIZACIÓN	[Polígono 7 Parcela 230 QUEBRADAS. PUENTES VIEJAS [PAREDES DE BUITRAGO] [MADRID]]	
USO PRINCIPAL	Agrario [Labor o Labradío secano 04]	
COCIENTE DE PARTICIPACIÓN	100,000000	SUPERFICIE CONSTRUIDA (m²)
AÑO CONSTRUCCIÓN		
SUPERFICIE CONSTRUIDA (m²)		

PARCELA CATASTRAL

SITUACIÓN	[Polígono 7 Parcela 230 QUEBRADAS. PUENTES VIEJAS [PAREDES DE BUITRAGO] [MADRID]]	
SUPERFICIE CONSTRUIDA (m²)	848	SUPERFICIE GRÁFICA PARCELA (m²) TIPO DE FINCA
-		

CONSULTA DESCRIPTIVA Y GRÁFICA  
DE DATOS CATASTRALES DE BIEN INMUEBLE

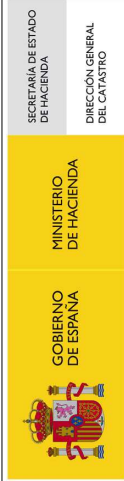


Este documento no es una certificación catastral, pero sus datos pueden ser verificados a través del 'Acceso a datos catastrales no protegidos' de la SEC.

452.800 Coordenadas U.T.M. Huso 30 ETRS89  
- Límite Parcelaria  
- Límite de Propiedad  
- Límite de Construcciones  
- Mobiliario y aceras  
- Límite zona verde  
- Hidrografía

Jueves , 18 de Octubre de 2018

FINCA 28.0902-0063		FICHAS PARCELARIAS	
DATOS CATASTRALES			
REFERENCIA CATASTRAL	281858007001660000XS	POLÍGONO	PARCELA
		7	166
PARAJE	Quebradas	SUPERFICIE CATASTRAL	2.653
NATURALEZ A	Rustica	USO LOCAL PRINCIPAL	Agrario / PS
OTROS DATOS			
CULTIVO	Pastos		
CLASIFICACIÓN PGOU	S.N.U.		
SITUACIÓN BASICA DEL SUELO RDL 7/2015	Rural		
AFECCIONES			
SUPERFICIE EN PLENO DOMINIO (m²)	0	OCUPACIONES TEMPORALES (m²)	78,25
OTRAS AFECCIONES	--	DIVISIÓN	NO
		TIPO	PARCIAL
		AFECCIÓN AL DOMINIO PÚBLICO (m²)	0



REFERENCIA CATASTRAL DEL INMUEBLE  
28185B007001660000XS

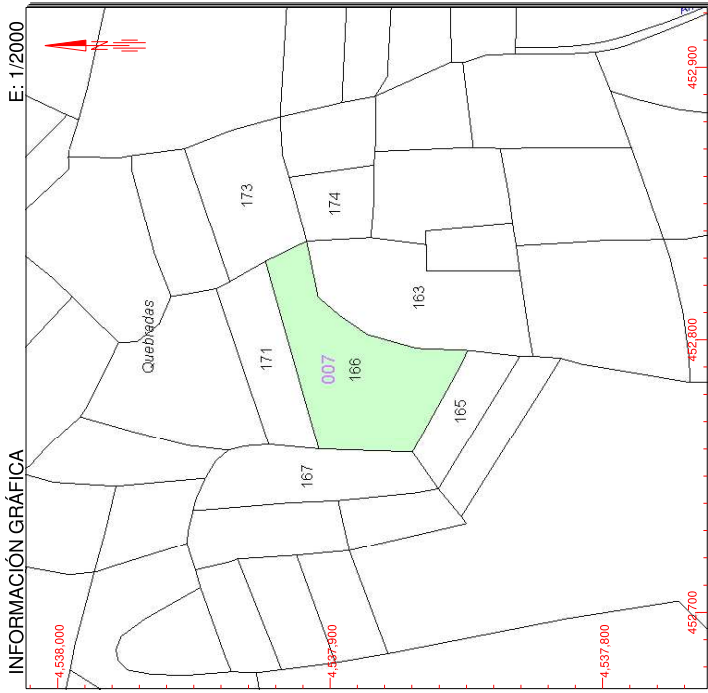
DATOS DESCRIPTIVOS DEL INMUEBLE

LOCALIZACIÓN	[Polígono 7 Parcela 166 QUEBRADAS. PUENTES VIEJAS [PAREDES DE BUITRAGO] [MADRID]]	
USO PRINCIPAL	Agrario [Pastos 00]	
COEFICIENTE DE PARTICIPACIÓN	100,000000	
AÑO CONSTRUCCIÓN	--	
SUPERFICIE CONSTRUIDA (m²)	--	

PARCELA CATASTRAL

SITUACIÓN	[Polígono 7 Parcela 166 QUEBRADAS. PUENTES VIEJAS [PAREDES DE BUITRAGO] [MADRID]]	
SUPERFICIE CONSTRUIDA (m²)	--	2.653
SUPERFICIE GRÁFICA PARCELA (m²)	TPO DE FINCA	

CONSULTA DESCRIPTIVA Y GRÁFICA  
DE DATOS CATASTRALES DE BIEN INMUEBLE




Este documento no es una certificación catastral, pero sus datos pueden ser verificados a través del  
"Acceso a datos catastrales no protegidos" de la SEC.

452.900 Coordenadas U.T.M. Huso 30 ETRS89  
--- Límite Parcelaria  
--- Límite de Propiedad  
--- Límite de Construcciones  
--- Mobiliario y aceras  
--- Límite zona verde  
--- Hidrografía

Jueves , 18 de Octubre de 2018

FINCA		FICHAS PARCELARIAS	
28.0902-0065			
DATOS CATASTRALES			
REFERENCIA CATASTRAL	281858007002070000XG	POLÍGONO	PARCELA
		7	207
PARAJE	Quebradas	SUPERFICIE CATASTRAL	1.726
NATURALEZA	Rústica	USO LOCAL PRINCIPAL	Agrario /LS
OTROS DATOS			
CULTIVO	Pastos		
CLASIFICACIÓN PGOU	S.N.U.		
SITUACIÓN BÁSICA DEL SUELO RDL 7/2015	Rural		
AFECCIONES			
SUPERFICIE EN PLENO DOMINIO (m²)	0	OCUPACIONES TEMPORALES (m²)	24,28
OTRAS AFECCIONES	-	DIVISIÓN	NO
		TIPO	PARCIAL
		AFECCIÓN AL DOMINIO PÚBLICO (m²)	0



GOBIERNO DE ESPAÑA

SECRETARÍA DE ESTADO DE HACIENDA

DIRECCIÓN GENERAL DEL CATASTRO

REFERENCIA CATASTRAL DEL INMUEBLE

28185B007002070000XG

DATOS DESCRIPTIVOS DEL INMUEBLE

LOCALIZACIÓN

Polígono 7 Parcela 207

QUEBRADAS. PUENTES VIEJAS [PAREDES DE BUITRAGO] [MADRID]

USO PRINCIPAL

Agrario [Labor o Labradío secano 04]

AÑO CONSTRUCCIÓN

---

COCIENTE DE PARTICIPACIÓN

100,000000

SUPERFICIE CONSTRUIDA (m²)

---

PARCELA CATASTRAL

SITUACIÓN

Polígono 7 Parcela 207

QUEBRADAS. PUENTES VIEJAS [PAREDES DE BUITRAGO] [MADRID]

SUPERFICIE CONSTRUIDA (m²)

---

SUPERFICIE GRÁFICA PARCELA (m²)

1.726

TIPO DE FINCA

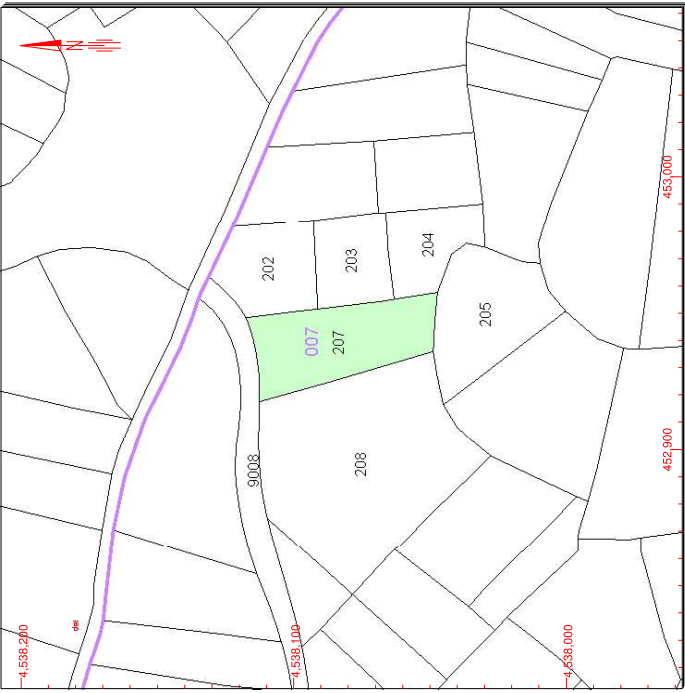
---

CONSULTA DESCRIPTIVA Y GRÁFICA

DE DATOS CATASTRALES DE BIEN INMUEBLE

INFORMACIÓN GRÁFICA

E: 1/2000



453.000

Coordenadas U.T.M. Huso 30 ETRS89

----- Límite Parcelaria

----- Límite de Propiedad

----- Límite de Construcciones

----- Mobiliario y aceras

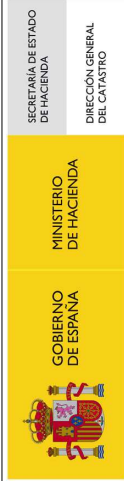
----- Límite zona verde

----- Hidrografía

Este documento no es una certificación catastral, pero sus datos pueden ser verificados a través del 'Acceso a datos catastrales no protegidos' de la SEC.

Jueves , 18 de Octubre de 2018

FINCA		FICHAS PARCELARIAS	
28.0902-0066			
DATOS CATASTRALES			
REFERENCIA CATASTRAL	281858007001910000XK	POLÍGONO	PARCELA
		7	191
PARAJE	Quebradas	SUPERFICIE CATASTRAL	1.474
NATURALEZA	Rústica	USO LOCAL PRINCIPAL	Agrario /LS
OTROS DATOS			
CULTIVO	Pastos		
CLASIFICACIÓN PGOU	S.N.U.		
SITUACIÓN BÁSICA DEL SUELO RDL 7/2015	Rural		
AFECCIONES			
SUPERFICIE EN PLENO DOMINIO (m²)	0	OCUPACIONES TEMPORALES (m²)	4,12
OTRAS AFECCIONES	-	DIVISIÓN	NO
		TIPO	PARCIAL
		AFECCIÓN AL DOMINIO PÚBLICO (m²)	0



REFERENCIA CATASTRAL DEL INMUEBLE  
28185B007001910000XK

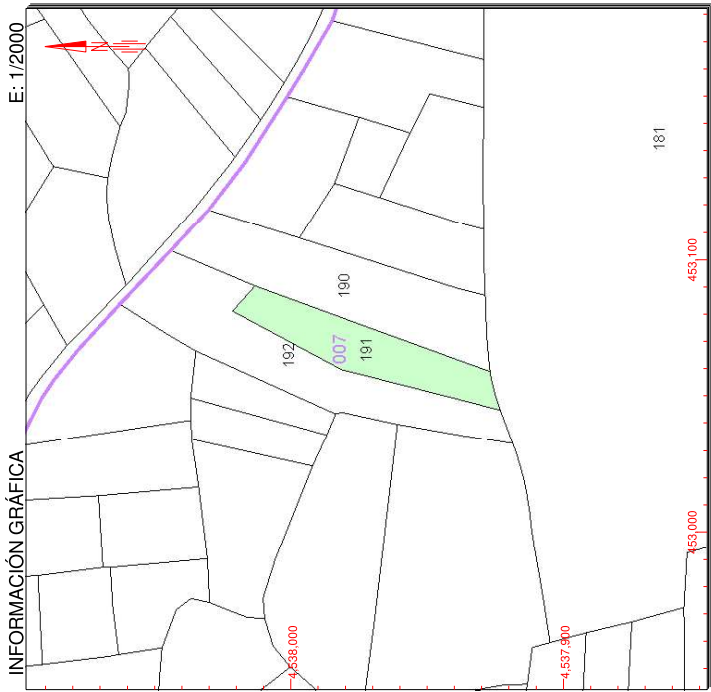
DATOS DESCRIPTIVOS DEL INMUEBLE

LOCALIZACIÓN	[Polígono 7 Parcela 191 QUEBRADAS. PUENTES VIEJAS [PAREDES DE BUITRAGO] [MADRID]]		
USO PRINCIPAL	Agrario [Labor o Labradío secano 04]	AÑO CONSTRUCCIÓN	
COCIENTE DE PARTICIPACIÓN	100,000000	SUPERFICIE CONSTRUIDA (m²)	

PARCELA CATASTRAL

SITUACIÓN	[Polígono 7 Parcela 191 QUEBRADAS. PUENTES VIEJAS [PAREDES DE BUITRAGO] [MADRID]]		
SUPERFICIE CONSTRUIDA (m²)	--	SUPERFICIE GRÁFICA PARCELA (m²)	1.474
TIPO DE FINCA			

CONSULTA DESCRIPTIVA Y GRÁFICA  
DE DATOS CATASTRALES DE BIEN INMUEBLE



Este documento no es una certificación catastral, pero sus datos pueden ser verificados a través del 'Acceso a datos catastrales no protegidos' de la SEC.

453.100 Coordenadas U.T.M. Huso 30 ETRS89  
--- Límite Parcelaria  
--- Límite de Propiedad  
--- Límite de Construcciones  
--- Mobiliario y aceras  
--- Límite zona verde  
--- Hidrografía

Jueves , 18 de Octubre de 2018

FINCA		FICHAS PARCELARIAS	
28.0902-0067			
DATOS CATASTRALES			
REFERENCIA CATASTRAL	28185B007001980000XS	POLÍGONO	PARCELA
		7	198
PARAJE	Quebradas	SUPERFICIE CATASTRAL	659
NATURALEZA	Rústica	USO LOCAL PRINCIPAL	Agrario / LS
OTROS DATOS			
CULTIVO	Pastos		
CLASIFICACIÓN PGOU	S.N.U.		
SITUACIÓN BÁSICA DEL SUELO RDL 7/2015	Rural		
AFECCIONES			
SUPERFICIE EN PLENO DOMINIO (m²)	0	OCUPACIONES TEMPORALES (m²)	25,16
OTRAS AFECCIONES	-	DIVISIÓN	NO
		TIPO	PARCIAL
		AFECCIÓN AL DOMINIO PÚBLICO (m²)	0

REFERENCIA CATASTRAL DEL INMUEBLE  
28185B007001980000XS

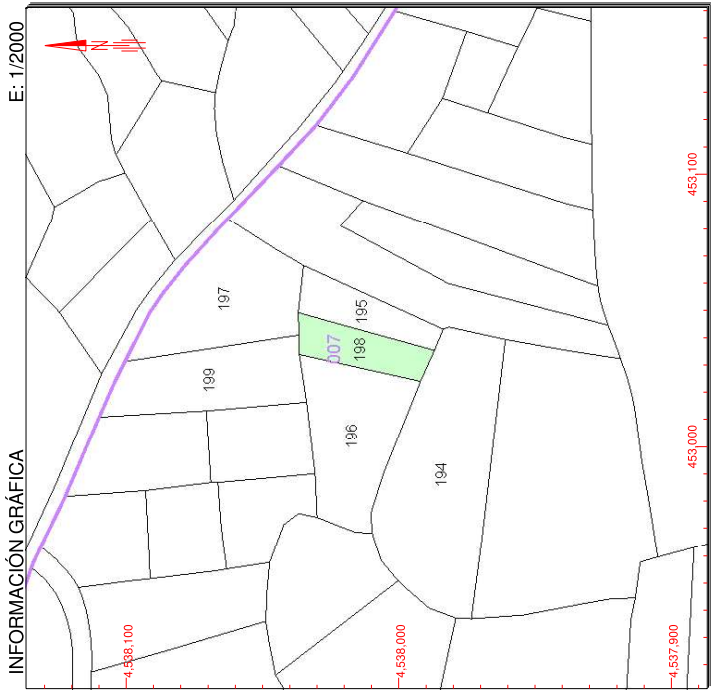
DATOS DESCRIPTIVOS DEL INMUEBLE

LOCALIZACIÓN	[Polígono 7 Parcela 198 QUEBRADAS. PUENTES VIEJAS (PAREDES DE BUITRAGO) (MADRID)]		
USO PRINCIPAL	Agrario [Labor o Labradío secano 04]	AÑO CONSTRUCCIÓN	--
COEFICIENTE DE PARTICIPACIÓN		SUPERFICIE CONSTRUIDA (m²)	
100,000000		--	

PARCELA CATASTRAL

SITUACIÓN	[Polígono 7 Parcela 198 QUEBRADAS. PUENTES VIEJAS (PAREDES DE BUITRAGO) (MADRID)]		
SUPERFICIE CONSTRUIDA (m²)		SUPERFICIE GRÁFICA PARCELA (m²) TIPO DE FINCA	
--		659 --	

CONSULTA DESCRIPTIVA Y GRÁFICA  
DE DATOS CATASTRALES DE BIEN INMUEBLE



Este documento no es una certificación catastral, pero sus datos pueden ser verificados a través del 'Acceso a datos catastrales no protegidos' de la SEC.

453.100    Coordenadas U.T.M. - Huso 30 ETRS89  
--    Límite de Parcela  
--    Límite de Polígono  
--    Límite de Construcciones  
--    Mobiliario y aceras  
--    Límite zona verde  
--    Hidrografía

Jueves , 18 de Octubre de 2018

FINCA		FICHAS PARCELARIAS	
28.0902-0068			
DATOS CATASTRALES			
REFERENCIA CATASTRAL	28185B006006380000XU	POLÍGONO	PARCELA
		6	638
PARAJE	CORTA	SUPERFICIE CATASTRAL	1.250
NATURALEZA	Rústica	USO LOCAL PRINCIPAL	Agrario / LS
OTROS DATOS			
CULTIVO	Pastos		
CLASIFICACIÓN PGOU	S.N.U.		
SITUACIÓN BÁSICA DEL SUELO RDL 7/2015	Rural		
AFECCIONES			
SUPERFICIE EN PLENO DOMINIO (m²)	0	OCUPACIONES TEMPORALES (m²)	113,54
OTRAS AFECCIONES	-	DIVISIÓN	NO
		TIPO	PARCIAL
		AFECCIÓN AL DOMINIO PÚBLICO (m²)	0



REFERENCIA CATASTRAL DEL INMUEBLE  
28185B006006380000XU

DATOS DESCRIPTIVOS DEL INMUEBLE

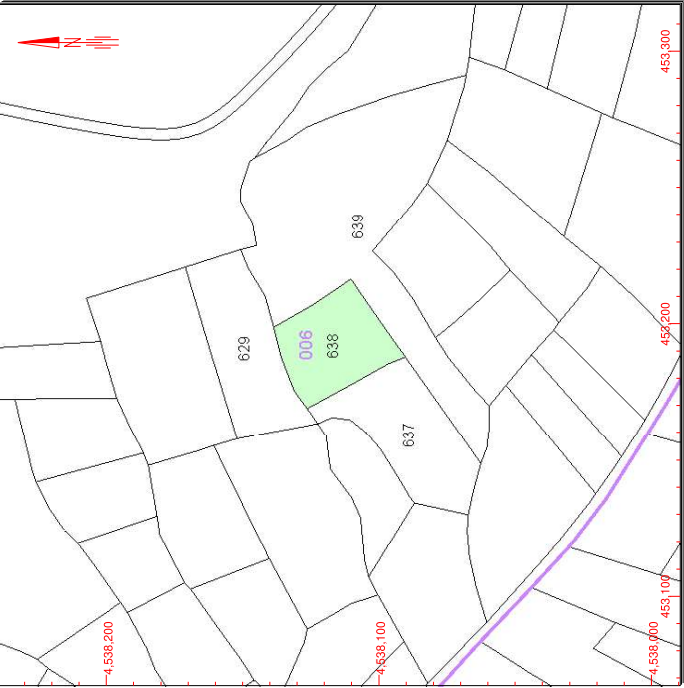
LOCALIZACIÓN	Polígono 6 Parcela 638		
	CORTA. PUENTES VIEJAS [PAREDES DE BUITRAGO] [MADRID]		
USO PRINCIPAL	Agrario [Labor o Labradío secano 03]	AÑO CONSTRUCCIÓN	
COCIENTE DE PARTICIPACIÓN	100,000000	SUPERFICIE CONSTRUIDA (m²)	

PARCELA CATASTRAL

SITUACIÓN	Polígono 6 Parcela 638		
	CORTA. PUENTES VIEJAS [PAREDES DE BUITRAGO] [MADRID]		
SUPERFICIE CONSTRUIDA (m²)	-	SUPERFICIE GRÁFICA PARCELA (m²)	1.250
		TIPO DE LÍNEA	-

INFORMACIÓN GRÁFICA

E: 1/2000



Este documento no es una certificación catastral, pero sus datos pueden ser verificados a través del 'Acceso a datos catastrales no protegidos' de la SEC.

453.300 Coordenadas U.T.M. Huso 30 ETRS89  
Límite Parcelaria  
Límite de Propiedad  
Límite de Construcciones  
Mobiliario y aceras  
Límite zona verde  
Hidrografía

Jueves , 18 de Octubre de 2018

FINCA		FICHAS PARCELARIAS	
28.0902-0069			
DATOS CATASTRALES			
REFERENCIA CATASTRAL	28185B006006410000XU	POLÍGONO	PARCELA
		6	641
PARAJE	CORTA	SUPERFICIE CATASTRAL	1.106
NATURALEZA	Rustica	USO LOCAL PRINCIPAL	Agrario /LS
OTROS DATOS			
CULTIVO	Pastos		
CLASIFICACIÓN PGOU	S.N.U.		
SITUACIÓN BÁSICA DEL SUELO RDL 7/2015	Rural		
AFECCIONES			
SUPERFICIE EN PLENO DOMINIO (m²)	0	OCUPACIONES TEMPORALES (m²)	268,76
OTRAS AFECCIONES	-	DIVISIÓN	NO
		TIPO	PARCIAL
		AFECCIÓN AL DOMINIO PÚBLICO (m²)	0



REFERENCIA CATASTRAL DEL INMUEBLE  
28185B006006410000XU

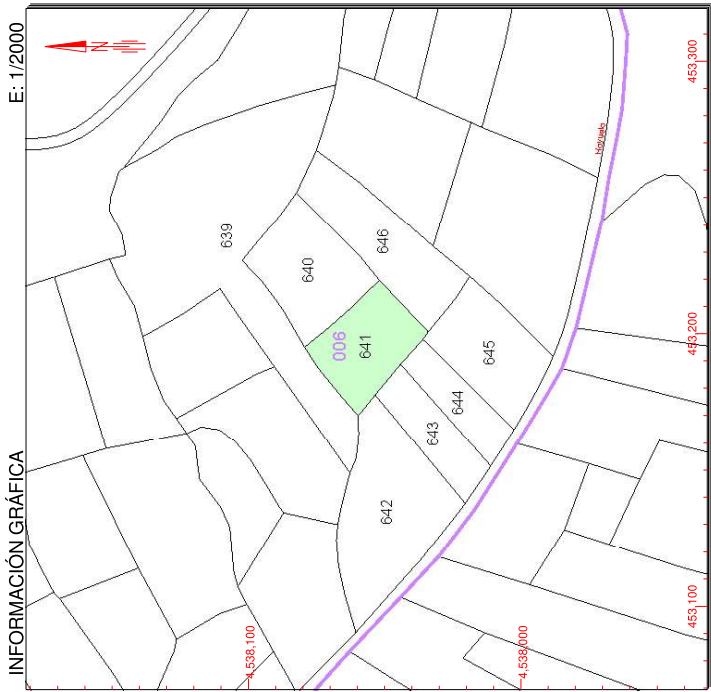
DATOS DESCRIPTIVOS DEL INMUEBLE

LOCALIZACIÓN	Polígono 6 Parcela 641		
	CORTA. PUENTES VIEJAS [PAREDES DE BUITRAGO] [MADRID]		
USO PRINCIPAL	Agrario [Labor o Labradío secano 03]	AÑO CONSTRUCCIÓN	--
COCIENTE DE PARTICIPACIÓN	100,000000	SUPERFICIE CONSTRUIDA (m²)	--

PARCELA CATASTRAL

SITUACIÓN	Polígono 6 Parcela 641		
	CORTA. PUENTES VIEJAS [PAREDES DE BUITRAGO] [MADRID]		
SUPERFICIE CONSTRUIDA (m²)	--	SUPERFICIE GRÁFICA PARCELA (m²)	1.106
		TIPO DE LÍNEA	--

CONSULTA DESCRIPTIVA Y GRÁFICA  
DE DATOS CATASTRALES DE BIEN INMUEBLE



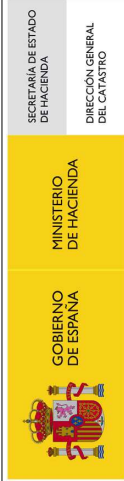
Este documento no es una certificación catastral, pero sus datos pueden ser verificados a través del 'Acceso a datos catastrales no protegidos' de la SEC.

453.300 Coordenadas U.T.M. Huso 30 ETRS89  
Límite Parcelaria  
Límite de Propiedad  
Límite de Construcciones  
Mobiliario y aceras  
Límite zona verde  
Hidrografía

Jueves , 18 de Octubre de 2018



FINCA 28.0902-0070		FICHAS PARCELARIAS	
DATOS CATASTRALES			
REFERENCIA CATASTRAL	28185B006006400000XZ	POLÍGONO	PARCELA
		6	640
PARAJE	CORTA	SUPERFICIE CATASTRAL	1.395
NATURALEZA A	Rustica	USO LOCAL PRINCIPAL	Agrario / LS
OTROS DATOS			
CULTIVO	Pastos		
CLASIFICACIÓN PGOU	S.N.U.		
SITUACIÓN BASICA DEL SUELO RDL 7/2015	Rural		
AFECCIONES			
SUPERFICIE EN PLENO DOMINIO (m²)	0	OCUPACIONES TEMPORALES (m²)	356,769
OTRAS AFECCIONES	--	DIVISIÓN	NO
		TIPO	PARCIAL
		AFECCIÓN AL DOMINIO PÚBLICO (m²)	0



REFERENCIA CATASTRAL DEL INMUEBLE  
28185B006006400000XZ

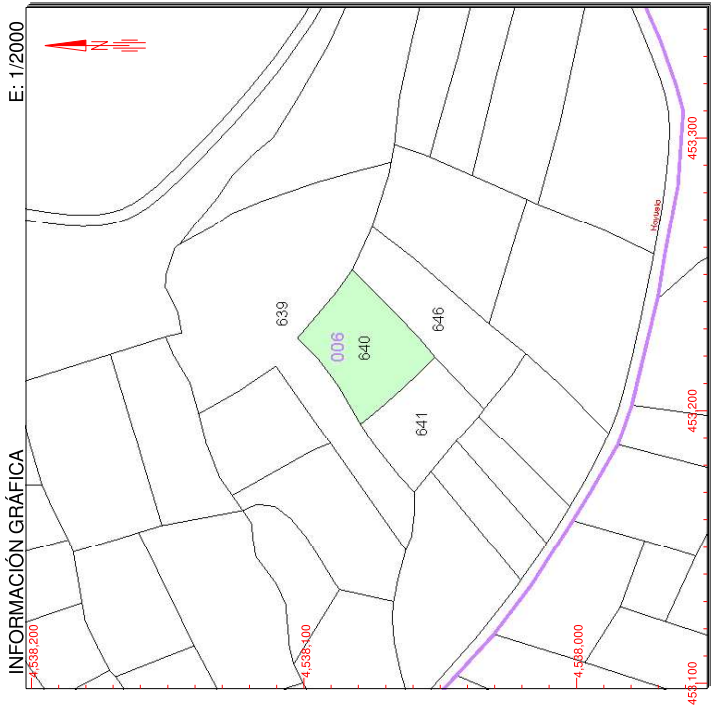
DATOS DESCRIPTIVOS DEL INMUEBLE

LOCALIZACIÓN	Polígono 6 Parcela 640		
	CORTA. PUENTES VIEJAS [PAREDES DE BUITRAGO] [MADRID]		
USO PRINCIPAL	Agrario [Labor o Labradío secano 03]	AÑO CONSTRUCCIÓN	--
COCIENTE DE PARTICIPACIÓN	100,000000	SUPERFICIE CONSTRUIDA (m²)	--

PARCELA CATASTRAL

SITUACIÓN	Polígono 6 Parcela 640		
	CORTA. PUENTES VIEJAS [PAREDES DE BUITRAGO] [MADRID]		
SUPERFICIE CONSTRUIDA (m²)	--	SUPERFICIE GRÁFICA PARCELA (m²)	1.395
		TIPO DE FINCA	--

CONSULTA DESCRIPTIVA Y GRÁFICA  
DE DATOS CATASTRALES DE BIEN INMUEBLE



Este documento no es una certificación catastral, pero sus datos pueden ser verificados a través del  
"Acceso a datos catastrales no protegidos" de la SEC.

453.300 Coordenadas U.T.M. Huso 30 ETRS89  
--- Límite Parcelaria  
--- Límite de Propiedad  
--- Límite de Construcciones  
--- Mobiliario y aceras  
--- Límite zona verde  
--- Hidrografía

Jueves , 18 de Octubre de 2018